

Projekt

z dnia 17 listopada 2021 r.

Zatwierdzony przez

**UCHWAŁA NR
RADY MIEJSKIEJ W OBORNIKACH ŚLĄSKICH**

z dnia 2021 r.

**w sprawie przystąpienia do sporządzania miejscowego planu zagospodarowania przestrzennego
dla części gminy Oborniki Śląskie**

Na podstawie art. 18 ust. 2 pkt 15 ustawy z dnia 8 marca 1990 r. o samorządzie gminnym (Dz. U. z 2021 r., poz. 1372 ze zm.) oraz art. 14 ust. 1 ustawy z dnia 27 marca 2003 r. o planowaniu i zagospodarowaniu przestrzennym (Dz. U. z 2021 r., poz. 741 ze zm.) Rada Miejska w Obornikach Śląskich uchwala, co następuje:

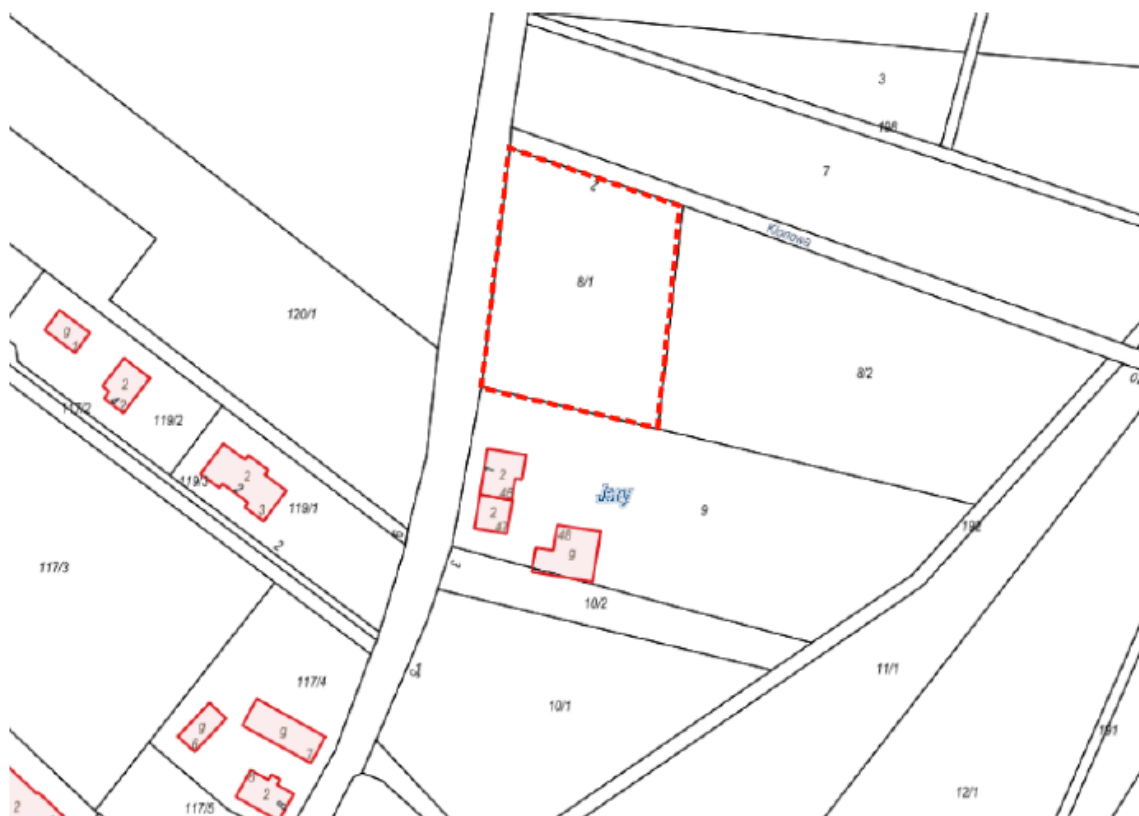
§ 1. Przystępuje się do sporządzenia miejscowego planu zagospodarowania przestrzennego dla obrębów: **Jary, Lubnów, Osolin, Pęgów, Siemianice, Uraz, Wielka Lipa - Osola, Wilczyn** w granicach przedstawionych na załącznikach graficznych od nr 1 do nr 10 do uchwały.

§ 2. Wykonanie uchwały powierza się Burmistrzowi Obornik Śląskich.

§ 3. Uchwała wchodzi w życie z dniem podjęcia.

JARY

■ ■ ■ obszar objęty przystąpieniem do zmiany planu miejscowego



Załącznik Nr 2 do uchwały Nr
Rady Miejskiej w Obornikach Śląskich
z dnia 2021 r.

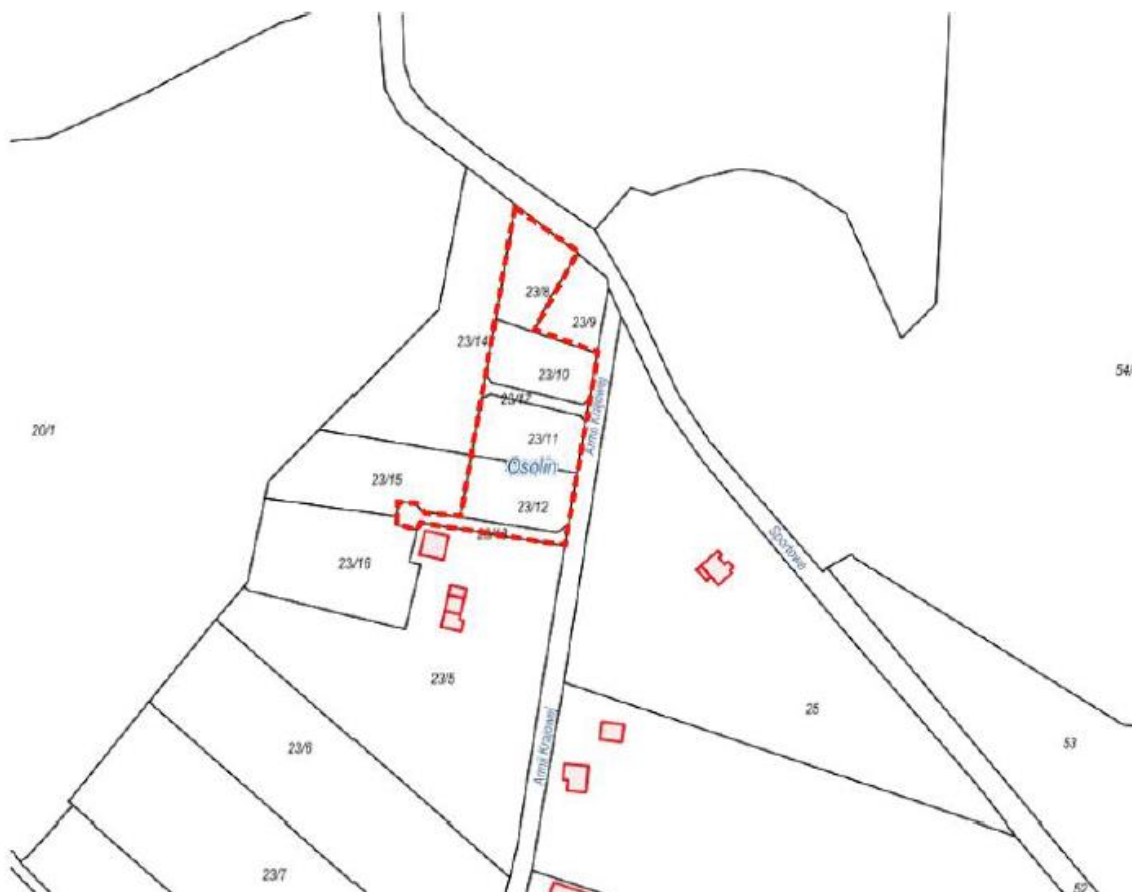
LUBNÓW

■■■■ obszar objęty przystąpieniem do zmiany planu miejscowego



OSOLIN

■■■■■ obszar objęty przystąpieniem do zmiany planu miejscowego



Załącznik Nr 4 do uchwały Nr
Rady Miejskiej w Obornikach Śląskich
z dnia 2021 r.

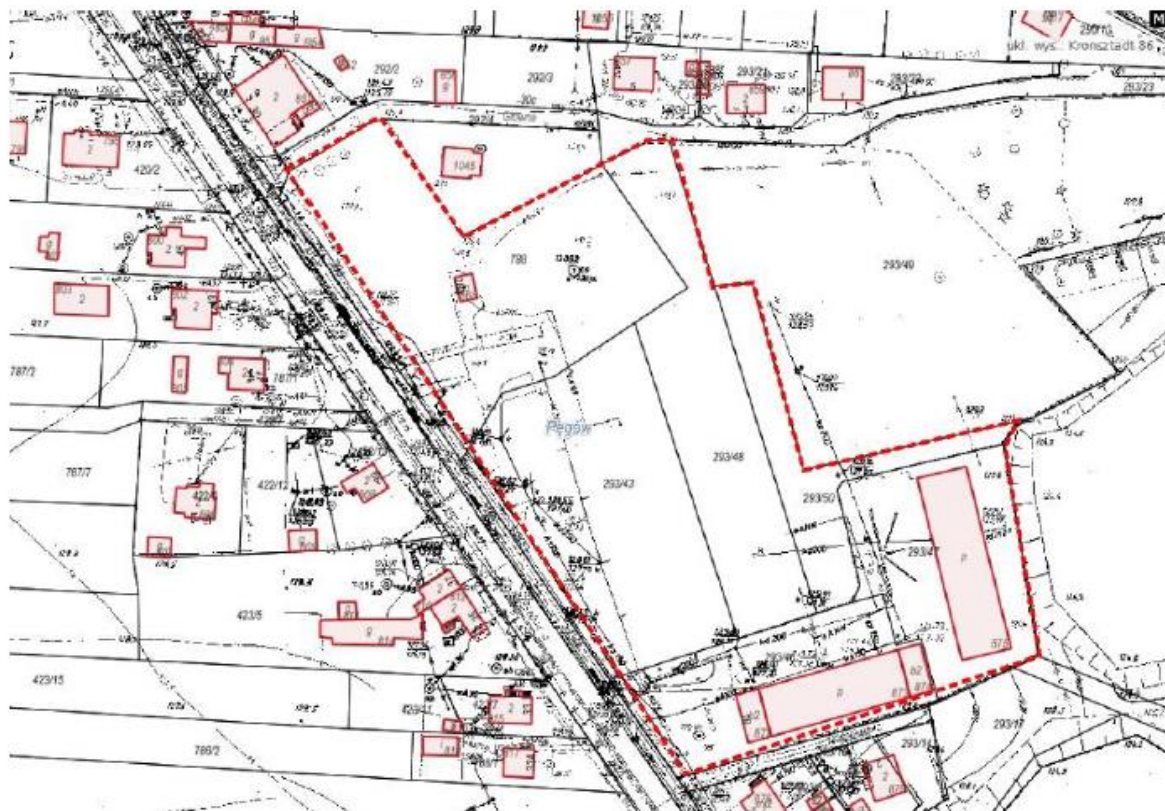
PEGÓW

■ ■ ■ obszar objęty przystąpieniem do zmiany planu miejscowego



PEGÓW

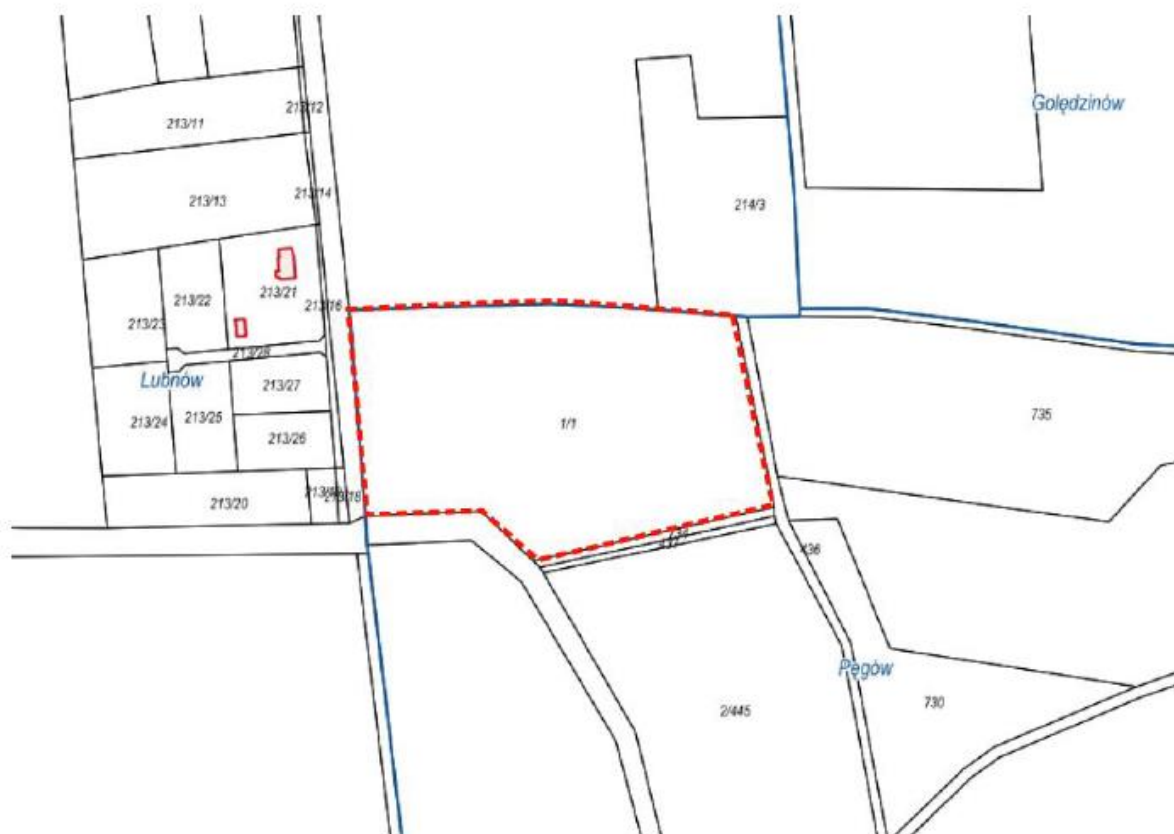
■■■■■ obszar objęty przystąpieniem do zmiany planu miejscowego



Załącznik Nr 6 do uchwały Nr
Rady Miejskiej w Obornikach Śląskich
z dnia 2021 r.

PEGÓW

■ ■ ■ ■ ■ obszar objęty przystąpieniem do zmiany planu miejscowego



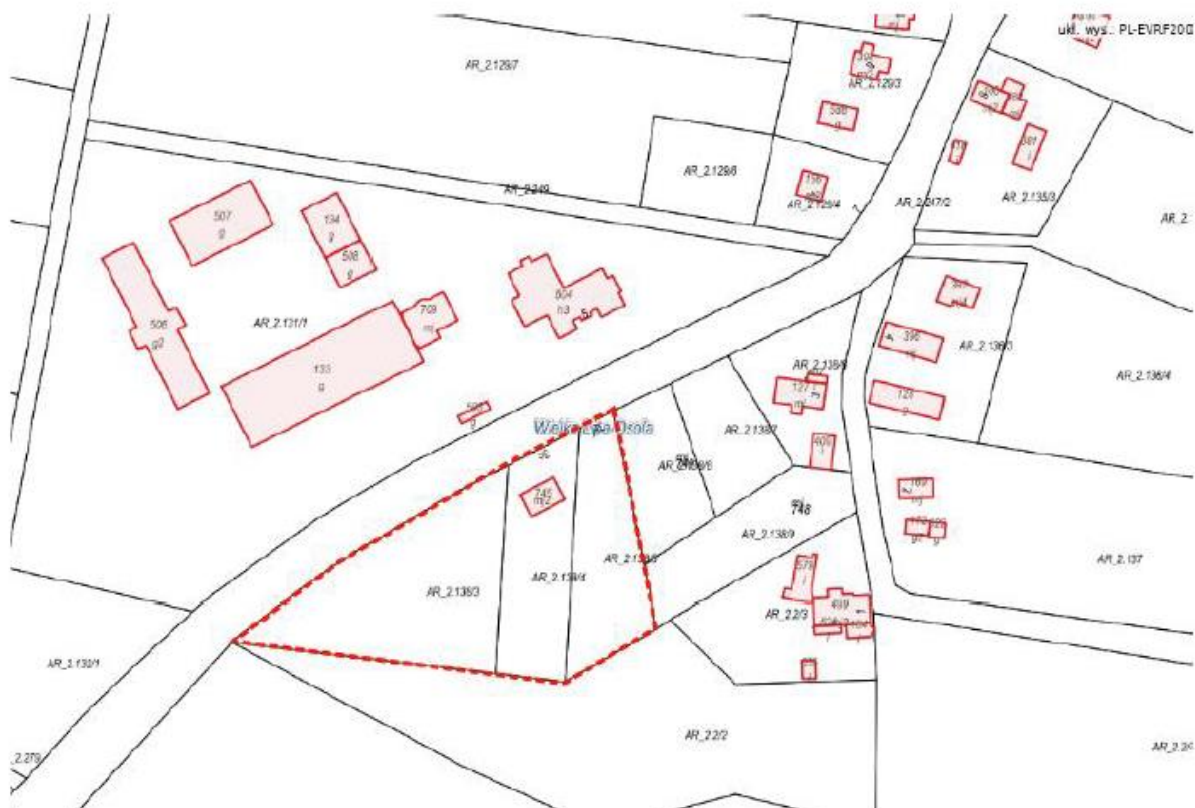
URAZ

■ ■ ■ obszar objęty przystąpieniem do zmiany planu miejscowego



WIELKA LIPA - OSOLA

■■■■ obszar objęty przystąpieniem do zmiany planu miejscowego



WILCZYN

■ ■ ■ obszar objęty przystąpieniem do zmiany planu miejscowego

