
Strategia Zrównoważanego Rozwoju Gminy Oborniki Śląskie na lata 2016-2022



Oborniki Śląskie, 2015



Spis treści

I.	Metodologia opracowania strategii	4
I.1.	Analiza SWOT	9
II.	Uwarunkowania ekologiczno-przestrzenne	13
II.1.	Powierzchnia i położenie geograficzne	13
II.2.	Środowisko przyrodnicze i ochrona środowiska	15
II.3.	Gospodarka przestrzenna	18
II.4.	Rys historyczny	22
III.	Uwarunkowania społeczne	27
III.1.	Ludność i demografia	27
III.2.	Kultura spędzania czasu wolnego (kultura, sport i rekreacja)	28
III.3.	Oświata i wychowanie	32
III.4.	Ochrona zdrowia	39
III.5.	Pomoc społeczna	40
III.6.	Bezpieczeństwo publiczne	43
III.7.	Aktywność społeczna	44
IV.	Uwarunkowania gospodarcze	48
IV.1.	Działalność gospodarcza	48
IV.2.	Turystyka	51
IV.2.1.	Miejsca noclegowe	51
IV.2.2.	Szlaki turystyczne	52
IV.2.3.	Zabytki	54
IV.3.	Rolnictwo i leśnictwo	57
IV.4.	Bezrobocie i rynek pracy	58
V.	Infrastruktura techniczna	62
V.1.	Infrastruktura wodociągowa i kanalizacyjna	62
V.2.	Zaopatrzenie w energię	66
V.3.	Utrzymanie czystości i gospodarka odpadami	70
V.4.	Infrastruktura transportowa	73
V.5.	Sieci telekomunikacyjne, łączność, Internet	75
V.6.	Mieszkalnictwo, gospodarka nieruchomościami	77
VI.	Analiza sytuacji finansowej	80
VI.1.	Ocena budżetu	80
VII.	Wizja, cele strategiczne i priorytety	87



VII.1. Wizja i cele strategiczne	87
VII.2. Priorytety i działania	88
VII.3. Monitoring, zarządzanie i ewaluacja.....	98
VII.4. Zgodność strategii z dokumentami strategicznymi wyższego szczebla oraz możliwości finansowania	99
Literatura.....	109
Spis tabel.....	110
Spis wykresów	112
Spis fotografii.....	114
Spis Map.....	115

Projekt



I. Metodologia opracowania strategii

Strategia Zrównoważonego Rozwoju Gminy Oborniki Śląskie na lata 2016-2022, jest instrumentem pozwalającym na nakreślenie kierunków długofalowego i zrównoważonego rozwoju gminy Oborniki Śląskie. Posiadanie przez samorząd strategicznych dokumentów jakimi są strategia rozwoju, plan rewitalizacji czy plan gospodarki niskoemisyjnej są niezbędnymi dokumentami gminnymi, pozwalającymi na ubieganie się o środki finansowe m.in.: z Regionalnego Programu Operacyjnego Województwa Dolnośląskiego na lata 2014-2020 oraz z innych funduszy unijnych.

Przedkładany dokument składa się z dwóch zasadniczych części – diagnostycznej oraz strategicznej. Pierwsza część prezentuje stan gminy w obszarze ekologiczno-przestrzennym, społecznym, gospodarczym i infrastrukturalnym. Druga część dokumentu – to wskazanie wizji rozwoju oraz zbioru celów strategicznych, priorytetów w ramach tych celów oraz działań jakie gmina mogłaby podjąć w celu swojego rozwoju. W opracowaniu wskazane są również potencjalne źródła finansowania działań.

Strategia Zrównoważonego Rozwoju Gminy Oborniki Śląskie na lata 2016-2022 przygotowywana została przez zespół roboczy ds. opracowania strategii, powołany przez Burmistrza Arkadiusza Poprawę. Składał się on z pracowników urzędu oraz dyrektorów lub przedstawicieli jednostek organizacyjnych gminy.

Skład Zespołu Roboczego:

Dominika Łasica – Wydział Inwestycji i Remontów

Monika Spurgiasz – Wydział Rozwoju Obszarów Wiejskich i Ochrony Środowiska

Leszek Pawlak – Sekretarz

Henryk Cymerman – Z-ca Burmistrza

Katarzyna Jarczewska – Wydział Promocji i Pozyskiwania Funduszy Zewnętrznych

Halina Adamczyk - Wydział Organizacyjny i Spraw Obywatelskich

Paulina Kurzejewska – Wydział Promocji i Pozyskiwania Funduszy Zewnętrznych

Martyna Ostaszewska – Wydział Inwestycji i Remontów

Aneta Łochańska-Czerkas – Wydział Urbanistyki Geodezji i Gospodarki Nieruchomościami

Krzysztof Rudzki – Oświata

Jolanta Dżus – Wydział Budżetu i Finansów

Teresa Gajowczyk – Miejsko-Gminny Ośrodek Pomocy Społecznej w Obornikach Śląskich

Halina Muszak – Obornicki Ośrodek Kultury

Radosław Kowalik – Zakład Gospodarki Komunalnej Sp. z o.o.



Metodologia opracowania Strategii opierała się na partycypacji jak największej grupy mieszkańców gminy. W ramach prac nad dokumentem w maju i czerwcu 2015 r. odbyły się otwarte warsztaty, w których uczestniczyło ok. 60 osób (mieszkańców, sołtysów, radnych, przedsiębiorców, przedstawiciele organizacji pozarządowych, dyrektorów jednostek organizacyjnych gminy). Warsztaty miały na celu wypracowanie analizy SWOT, zarysu priorytetów i działań. Jednocześnie przeprowadzono, trwające miesiąc czasu – badanie ankietowe społeczności gminy.



Fotografia 1 - Warsztaty strategiczne - 15 maja 2015r.;
źródło: archiwum gminy



Fotografia 2 - Warsztaty strategiczne - 16 czerwca 2015 r.;
źródło: archiwum gminy

Prace badawcze odbyły się w maju 2015 r. i trwały 30 dni. Ankiety z 12 pytaniami otwartymi i zamkniętymi, dla mieszkańców zamieszczono na portalu internetowym gminy, przekazano je do jednostek oraz sołtysom. Ponadto badania ankietowe przeprowadzono podczas Dni Obornik Śląskich (22-23 maja 2015r.). W sumie zebrano 306 ankiet.

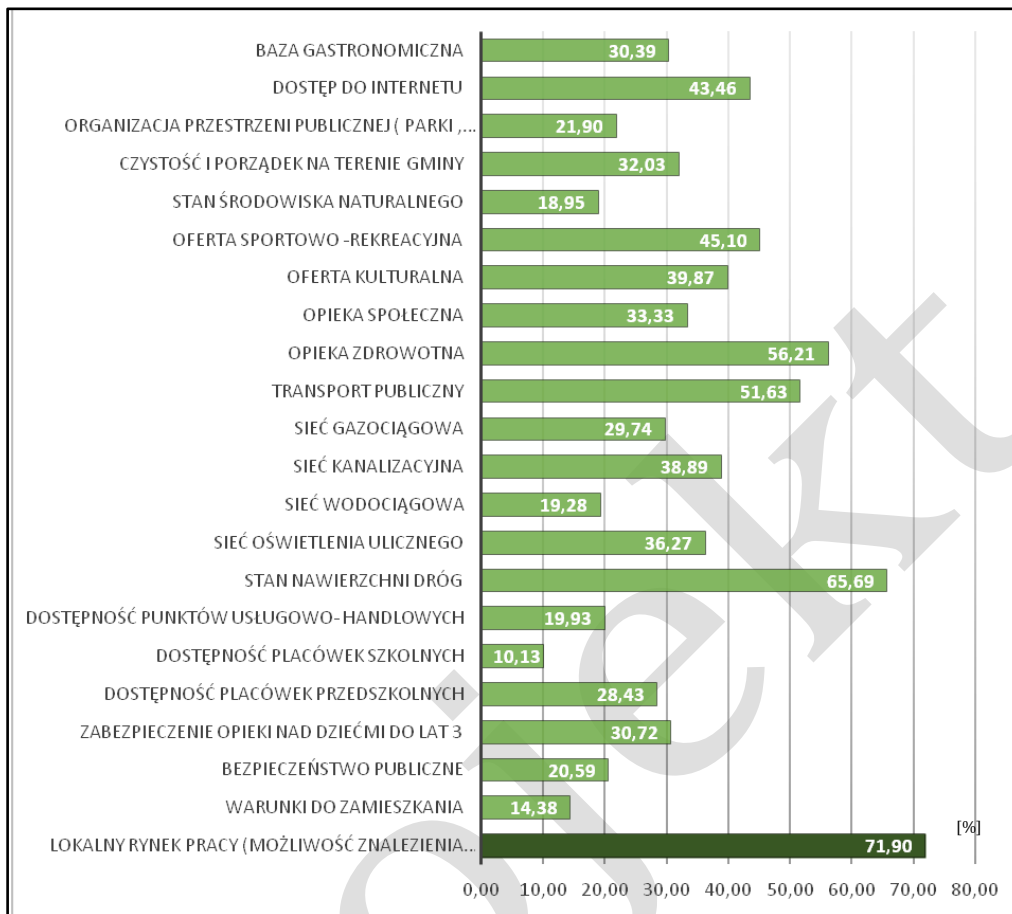
Pierwsze pytanie dotyczyło oceny warunków życia na terenie gminy Oborniki Śląskie. Możliwy był wybór 5 stopniowej oceny od „złe” do „bardzo dobre”. Mieszkańcy oceniali warunki życia dla 22 kategorii m.in. dostępność placówek oświatowych, opieka zdrowotna, sieć kanalizacyjna, stan nawierzchni

dróg.

Patrząc przez pryzmat warunków życia na terenie gminy Oborniki Śląskie najłabiej wypadł lokalny rynek pracy (możliwość znalezienia pracy na terenie gminy) - około 72 % badanych mieszkańców gminy postrzega je jako złe i słabe. W komentarzach do ankiety często pojawiały się informacje, że trudno jest na naszym terenie znaleźć pracę dobrze płatną, łatwiej dla ludzi niewykształconych na stanowiskach produkcyjnych. Kolejnymi najczęściej



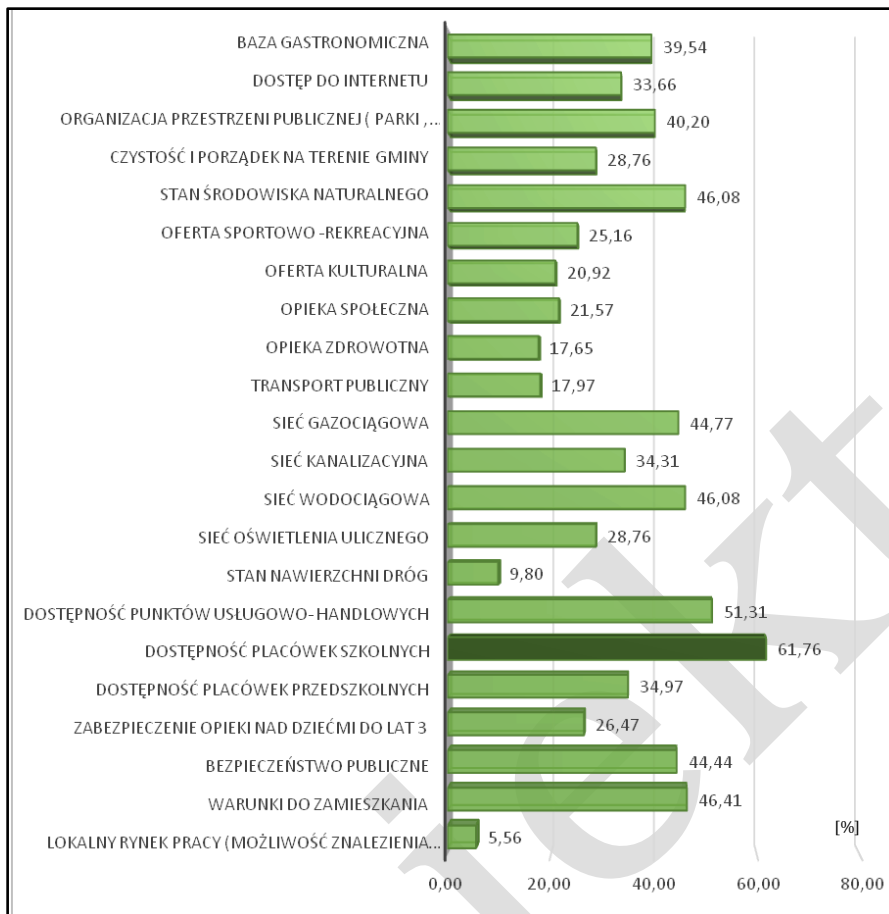
wybieranymi odpowiedziami były: zły stan nawierzchni dróg (65%) i zły stan opieki zdrowotnej (56%). Warunki życia w gminie Oborniki Śląskie ocenione jako złe i słabe przedstawia wykres 1.



Wykres 1 – Warunki życia w gminie Oborniki Śląskie w ocenie złej lub słabej [%];

źródło: opracowanie własne na podstawie badania ankietowego przeprowadzonego w maju 2015 r. przez gminę Oborniki Śl.

Mieszkańcy naszej gminy w stopniu dobrym i bardzo dobrym oceniają dostępność do placówek edukacyjnych (61%), dostępność punktów handlowo- usługowych (51%) oraz warunki do zamieszkania i sieć gazowo – wodociągową (wykres 2).

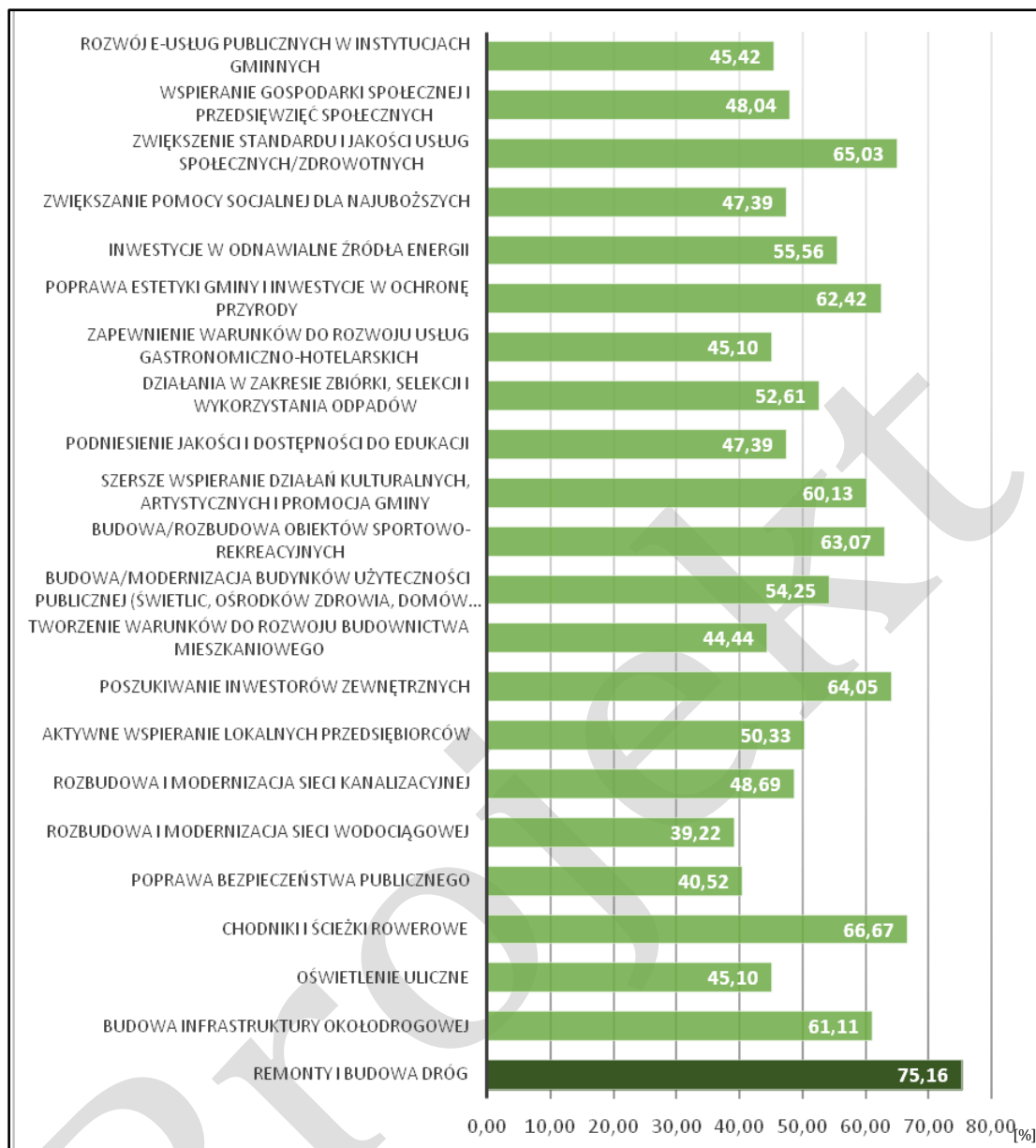


Wykres 2 Warunki życia w gminie Oborniki Śląskie w ocenie dobrej i bardzo dobrej [%];

źródło: opracowanie własne na podstawie badania ankietowego przeprowadzonego w maju 2015 r. przez gminę Oborniki Śl.

Wśród respondentów pytanych o to: *Jak często spotyka się Pani/Pan z niżej określonymi problemami społeczno – gospodarczymi występującymi na terenie gminy Oborniki Śląskie?* Najwięcej osób ponownie wskazywało, że często spotyka się ze złym stanem technicznym dróg i trudnościami w dostępie do opieki zdrowotnej. Jako zjawiska nie występujące wcale lub rzadko wskazywano bezdomność i przestępczość.

Kolejne pytanie w ankiecie dotyczyło priorytetów dla gminy, które powinny być realizowane w perspektywie kolejnych lat - mieszkańcy poproszeni zostali o ocenę 22 obszarów w skali od 5 - bardzo ważna dla Gminy do 1 - zbędna. Wyniki obrazuje wykres 3.



Wykres 3 - Obszary, które powinny stanowić priorytet dla gminy w perspektywie lat 2016-2022 [%];

źródło: opracowanie własne na podstawie badania ankietowego przeprowadzonego w maju 2015 r. przez gminę Oborniki Śl.

Mieszkańcy po raz kolejny wskazywali, iż priorytetem dla gminy powinny być remonty i budowa dróg – tak wskazało ponad 75 % badanych, powiązane z tym działaniem chodniki i ścieżki rowerowe (ponad 66% odpowiedzi) oraz zwiększenie standardów i jakości usług społecznych/zdrowotnych 65 % odpowiedzi wskazywanych jako ważne lub bardzo ważne.

Wśród działań i inicjatyw, które powinny być zrealizowane w kolejnych latach najczęściej pojawiały się: budowa świetlicy w Bagnie i Pęgowie, modernizacja dróg chodników i ścieżek rowerowych, remont basenu, modernizacja OSIR-u, zagospodarowanie terenu na Grzybku, remont starego kina w Obornikach Śląskich, budowa nowych placów zabaw i placów do ćwiczeń, zagospodarowanie terenów zielonych. Wśród proponowanych działań znalazły się jeszcze: przywrócenie Obornikom funkcji uzdrowiskowej, bogatsza oferta kulturalna dla osób w różnym



wieku często wskazywano na poprawę komunikacji z Obornik do Wrocławia oraz budowę ronda w Obornikach. W dniu 15 czerwca 2015 r. w grupie 30 osób (przedstawiciele jst, NGO i mieszkańców gminy) zostały przeprowadzone warsztaty strategiczne dotyczące działań i inicjatyw, które powinny być realizowane w kolejnych latach. Wyniki posłużyły do opracowania działań gminy w latach 2016-2022 i zostały przedstawione w dalszej części Strategii.

I.1. Analiza SWOT

Analiza SWOT została opracowana na podstawie danych uzyskanych z ankiet oraz wypracowana podczas warsztatów strategicznych zespołu zadaniowego.

Tabela 1 – Analiza SWOT;

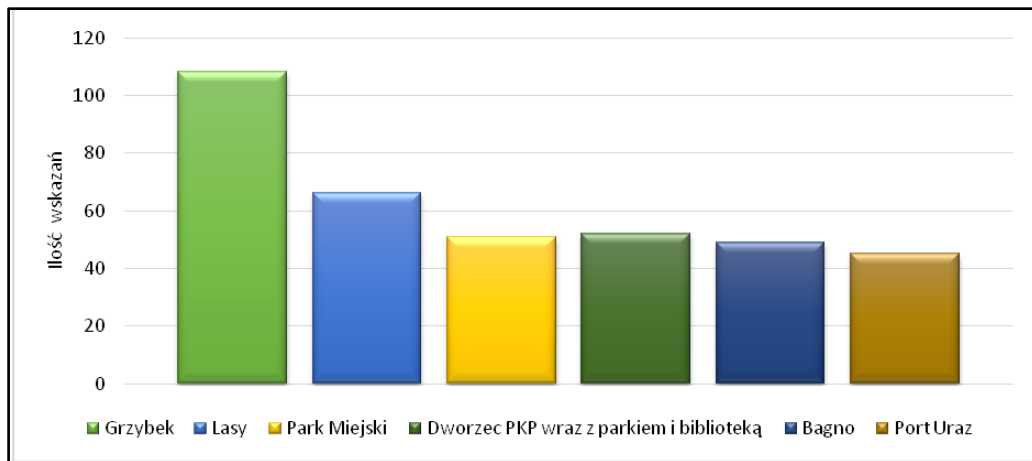
źródło: opracowanie własne na podstawie badania ankietowego przeprowadzonego w maju 2015 r. przez gminę Oborniki Śl. oraz wypracowane na warsztatach strategicznych w maju i czerwcu 2015r.

Mocne strony	Słabe strony
<ul style="list-style-type: none">✓ bliskość Wrocławia✓ atrakcyjne walory przyrodnicze, dogodnie położenie (dużo zieleni)✓ brak uciążliwego przemysłu✓ aktywne stowarzyszenia✓ obiekty zabytkowe na terenie miasta✓ dogodnie połączenie kolejowe w Wrocławiem i Poznaniem✓ znaczny postęp w kanalizacji Gminy	<ul style="list-style-type: none">✓ niska jakość i dostępność do opieki medycznej✓ niedostatecznie rozwinięta sieć dróg✓ niewystarczająca infrastruktura komunalna (wodociągi, kanalizacja, gaz)✓ mała ilość zajęć pozalekcyjnych dla dzieci i młodzieży✓ bałagan urbanistyczny (chaos w zabudowie)✓ zaniedbane obiekty zabytkowe w mieście i na obszarach wiejskich✓ niska jakość życia✓ trudne warunki prowadzenia lokalnej przedsiębiorczości✓ niewystarczająca ilość inicjatyw społecznych✓ zanieczyszczenie środowiska✓ zbyt mała ilość miejsc w przedszkolach✓ ograniczony dostęp do bazy turystycznej i noclegowej✓ marginalny rozwój agroturystyki✓ niewystarczająca ilość placówek oświatowych i instytucji kultury✓ niewykorzystany potencjał turystyczny gminy, brak miejsc rekreacyjnych

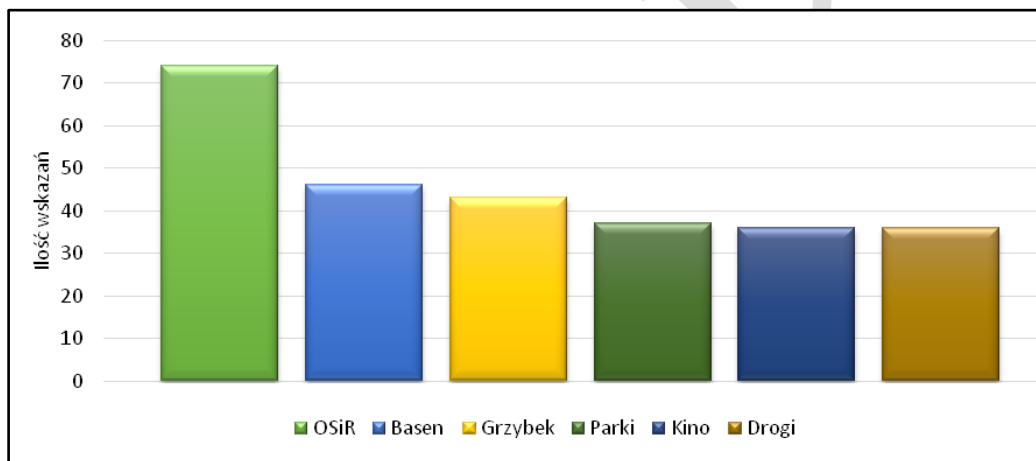


	<ul style="list-style-type: none">✓ słabo rozwinięte i mało promowane e-usługi dla mieszkańców i przedsiębiorców✓ mały udział produkcji energii ze źródeł odnawialnych.
Szanse	Zagrożenia
<ul style="list-style-type: none">✓ wysokie walory środowiska naturalnego sprzyjające rozwojowi turystyki✓ możliwość pozyskania środków z Unii Europejskiej✓ dogodne położenie komunikacyjne✓ podnoszenie świadomości ekologicznej mieszkańców w celu ochrony i wykorzystania walorów środowiska przyrodniczego na terenie gminy✓ przeznaczenie obszarów pod inwestycje w miejscowym planie zagospodarowania przestrzennego✓ ciągły dopływ nowych mieszkańców✓ wzrost popytu na regionalne i ekologiczne produkty	<ul style="list-style-type: none">✓ zaśmiecanie obszarów leśnych i degradacja środowiska naturalnego✓ trudności budżetowe gminy✓ ucieczka ludzi młodych do większych miast (Wrocław)✓ wysoka konkurencyjność sąsiednich gmin✓ starzejące się społeczeństwo gminy✓ zagrożenia ekologiczne w związku ze zwiększonym ruchem tranzytowym✓ pogarszająca się infrastruktura drogowa

Mieszkańcy zostali również poproszeni o wskazanie trzech miejsc/obiektów, które ich zdaniem są największą atrakcją gminy oraz trzy miejsca/obiekty, które są najmniej atrakcyjne w gminie (np. miejsca zaniedbane, niebezpieczne etc.). Poniższe wykresy przedstawiają najczęściej udzielone wskazania tych miejsc. Można zauważyć, że teren Wzgórza Grzybek został przez ankietowanych wymieniany jako miejsce najbardziej atrakcyjne w gminie, ale bardzo często wymieniane było jako obiekt najmniej atrakcyjny, ponieważ nie zostało w żaden sposób zagospodarowane, podobna sytuacja jest zauważalna w stosunku do Parków. (wykresy 4 i 5)

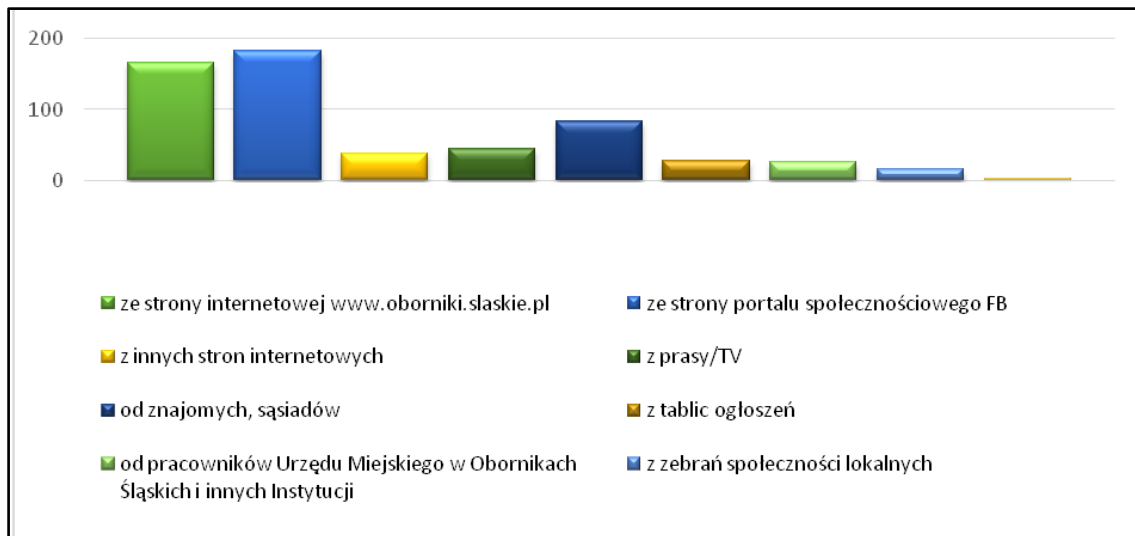


Wykres 4 – Obiekty najbardziej atrakcyjne w gminie Oborniki Śląskie w ocenie mieszkańców;
źródło: opracowanie własne na podstawie badania ankietowego przeprowadzonego w maju 2015 r. przez gminę Oborniki Śl.



Wykres 5- Obiekty najmniej atrakcyjne w gminie Oborniki Śląskie w ocenie mieszkańców;
źródło: opracowanie własne na podstawie badania ankietowego przeprowadzonego w maju 2015 r. przez gminę Oborniki Śl.

Na pytanie z jakiego źródła najczęściej czerpie Pan/i informacje o działaniach podejmowanych przez władze gminy i wydarzeniach lokalnych najwięcej osób wskazywało portal społecznościowy FB gminny oraz stronę internetową www.oborniki-slaskie.pl.



Wykres 6 - Najczęściej wybierane źródła informacyjne o działaniach podejmowanych przez władze gminy i o wydarzeniach lokalnych;

źródło: opracowanie własne na podstawie badania ankietowego przeprowadzonego w maju 2015 r. przez gminę Oborniki Śl.

Większość osób biorących udział w badaniu to kobiety (175 osób). Aż 180 respondentów deklarowało posiadanie wykształcenie wyższego, najczęściej ankietę wypełniały osoby w przedziale wiekowym 25-34 (88 osób) oraz 35-44 (85 osób). 168 osób było mieszkańcami Obornik Śląskich pozostali ankietowani to mieszkańcy okolicznych wsi.



II. Uwarunkowania ekologiczno-przestrzenne

II.1. Powierzchnia i położenie geograficzne

Oborniki Śląskie to gmina miejsko-wiejska leżąca w północnej części województwa dolnośląskiego, w powiecie trzebnickim. Graniczy z gminami: Prusice, Trzebnica i Wisznia Mała w powiecie trzebnickim, Brzeg Dolny i Wołów w powiecie wołowskim, Miękinia w powiecie średzkim oraz z Wrocławiem.¹

Rozciągłość geograficzna gminy wynosi odpowiednio: 18,5 km z północy na południe (od 51° 12' do 51° 22' szerokości geograficznej północnej) i 15,5 km ze wschodu na zachód (od 16° 47' do 17° 00' długości geograficznej wschodniej). Jej powierzchnia wynosi 153,75 km kw.¹

Gmina znajduje się na obszarze dwóch większych regionów geograficznych (makroregionów): Wału Trzebnickiego w części północnej i Niziny Śląskiej w części południowej. W obrębie obszarów zaliczanych do Niziny Śląskiej wyróżnia się dwie jednostki niższego rzędu (mezoregiony): Równinę Oleśnicką i Pradolinę Wrocławską, a w obrębie Wału Trzebnickiego - Wzgórza Trzebnickie.¹

Sieć osadniczą gminy tworzą miasto Oborniki Śląskie, 23 wsie sołeckie i trzy przysiółki: Bagno, Borkowice, Gołędzinów, Jary, Kotowice, Kowale, Kuraszków, Lubnów z Nowosielcami, Morzęcin Mały, Morzęcin Wielki, Osola, Osolin z Brzeźnem Małym, Paniowice, Pęgów, Piekary, Przecławice, Raków, Rościśławice, Siemianice, Uraz z Nizinami, Wielka Lipa, Wilczyn, Zajączków.¹

Prawie 55% powierzchni całkowitej gminy zajmują użytki rolne, a lasy przeszło 35%. Gmina stanowi 14,99 % powierzchni powiatu.¹

Tabela 2- Charakterystyka powierzchni gminy Oborniki Śląskie
źródło: Opracowanie własne na podstawie GUS, Bank Danych Regionalnych

¹ http://pl.wikipedia.org/wiki/Oborniki_%C5%9A%C4%85skie_%28gmina%29



	Gmina Oborniki Śląskie	Miasto Oborniki Śląskie	Obszar wiejski
Powierzchnia			
Ogółem w hektarach	15 426	1 446	13 980
Ogółem w km²	154	15	139
Sołectwa			
Ogółem	23	0	0
Miejscowości			
Miejscowości (łącznie z miastami)	24	1	23
Miejscowości wiejskie	23	0	23



Mapa 1 - Mapa topograficzna gminy Oborniki Śląskie;
źródło: http://strona-archiwalna.oborniki-slaskie.pl/mapa_gminy.htm

Gmina Oborniki Śląskie charakteryzuje się znakomitą pozązonym geograficznym, gównymi atutami tego pozązonym jest bliskie sąsiedztwo Wrocławia (ok. 26 km) oraz dogodna komunikacja ze względu na przebiegającą przez teren gminy gówną linię kolejową na trasie Wrocław-Poznań.²

² Czmiel W., Czmiel J., *Podstawowe informacje o gminie Oborniki Śląskie*. Zeszyty Obornik Śląskich. Dawna i nowa tradycja pod redakcją dr. Kazimierza M. Pudła, Oborniki Śląskie 2004, ISSN 1731-8254



Niewielka odległość od stolicy województwa, powoduje, że gmina leży w strefie oddziaływania społeczno – gospodarczego Wrocławia. Ze względu na uwarunkowania rozwoju wynikające z warunków geograficznych, sytuacji społeczno – gospodarczej i zaszczości historycznej Strategia Województwa Dolnośląskiego 2022 umiejscawia gminę Oborniki Śląskie we Wrocławskim Obszarze Funkcjonalnym, a więc posiadającym z Wrocławiem silne powiązania funkcjonalne. Jednocześnie gmina Oborniki Śląskie wpisuje się w zdefiniowane w tejże Strategii dwa obszary interwencji: Wrocławski Obszar Metropolitalny – obszar o silnych związkach z Wrocławiem oraz obszar Autostrady Nowej Gospodarki – obszar o docelowo najwyższej dostępności transportowej. Powiązanie funkcjonalne z Wrocławiem, bliskość atrakcyjnego rynku pracy, zaplecza kulturalno – społecznego, a także procesy suburbanizacyjne przejawiające się między innymi migracją mieszkańców Wrocławia na teren gminy stanowi zarówno szansę, jak i wyzwanie dla polityki rozwoju gminy Oborniki Śląskie.³

Oborniki Śląskie, położone wśród lasów u południowego podnóża Wzgórz Trzebnickich, mają rozproszoną zabudowę, której układ powstał w XIX wieku według modnej wówczas teorii miasta-ogrodu. Nie ma tu klasycznego centrum z rynkiem i kamieniczkami. Cechą charakterystyczną jest duża ilość zieleni, dzięki czemu Oborniki Śląskie z lotu ptaka wyglądają jak las, na którego mniejszych lub większych polanach wybudowano domy. Dotyczy to szczególnie fragmentów miasta z zabudową powstałą przed 1945 rokiem. Spotyka się tam wille i pensjonaty o pięknej architekturze, otoczone dużymi ogrodami. Spacerując, na przykład ulicą Dworcową, Stefana Kardynała Wyszyńskiego lub Dębową, nie spostrzega się dwóch budynków o podobnej formie i wystroju architektonicznym.³

II.2. Środowisko przyrodnicze i ochrona środowiska

Środowisko przyrodnicze

Jednym z największych walorów gminy Oborniki Śląskie jest środowisko przyrodnicze. Pod tym względem teren gminy należy do grona najbardziej interesujących na obszarze województwa dolnośląskiego.³ Przeszło 35 % powierzchni zajmują lasy, a jeszcze więcej, bo aż około 55% - użytki rolne.⁴

Obszary leśne, mające bardzo korzystny wpływ na mikroklimat, obfitują w wiele gatunków roślin pospolitych, rzadkich oraz chronionych - na terenie gminy stwierdzono

³ Czechowicz B., Dobrzyniecki A. *Inwentaryzacja krajoznawcza województwa wrocławskiego, Zeszyt 18, Miasto i Gmina Oborniki Śląskie*, Polskie Towarzystwo Turystyczno-Krajoznawcze Oddział Wrocławski, Oficyna Wydawcza "Sudety", Wrocław 1994,

⁴ Ulanicki J. (all), *Studium uwarunkowań i kierunków zagospodarowania przestrzennego gminy Oborniki Śląskie*, Wrocławskie Biuro Urbanistyki s.c., Wrocław 2003,



obecność 19 gatunków roślin chronionych oraz 8 - chronionych częściowo, występujących na 153 stanowiskach. Lasy występują przede wszystkim w północnej i zachodniej części gminy. Rosną tu przede wszystkim takie gatunki drzew jak: sosna z domieszkami dębów, brzoź, buków i świerków. Z kolei w runie leśnym można znaleźć: borówkę czarną, jeżyny, maliny, turzyce, trzcinniki, paprocie orlice oraz żarnowce. Na terenie gminy występują również lasy mieszane składające się przede wszystkim z dębów, grabów i brzoź. Runo w nich tworzą głównie: dąbrówka rozłogowa maliny, perłówka zawisła i przytulia leśna. W południowo-zachodniej części Obornik Śląskich, konkretnie pomiędzy Widawą a miejscowością Uraz rosą łągowe lasy liściaste, wśród których można znaleźć dęby szypułkowe, wiązy, jesiony, lipy drobnolistne, klony zwyczajne oraz klony polne, graby, czeremchy, brzozy, osiki i olsze. W runie występują: zawilce gajowe, przylaszczki, ziarnopłony, konwalie majowe, konwalijki dwulistne, miodunki i czworolisty.⁵

Lesistość oraz zróżnicowanie terenu gminy sprzyja występowaniu nietoperzy. Dotychczas na obszarze Obornik Śląskich zidentyfikowano 6 gatunków nietoperzy, tj.: nocek duży, gacek brunatny, mroczek późny, nocek rudy oraz karlik malutki.⁶

Obszar gminy należy do dorzecza Odry, która na odcinku około 11,5 km stanowi jej granicę administracyjną. Ponadto przez gminę przepływają jeszcze 3 rzeki - Ława, Młynówka, Strużnia. Rzeką Ława, której źródła znajdują się na południowy-wschód od Trzebnicy w okolicy Raszowa, wpływa na teren gminy Oborniki Śląskie w rejonie Zajączkowa, wpadając do Odry na południowy-zachód od Kotowic. Rzeką Młynówka, która również ma swoje źródła na terenie gminy Trzebnica, przepływa przez Wilczyn i Golędzinów, łącząc się z Odrą w Urazie. Kolejną rzeką, która przepływa przez gminę jest Strużnia. Ma ona swoje źródła na północ od Obornik Śląskich koło miejscowości Morzęcin Wielki i podobnie jak Młynówka łączy się z Odrą w okolicach Urazu.⁸

Ochrona Przyrody

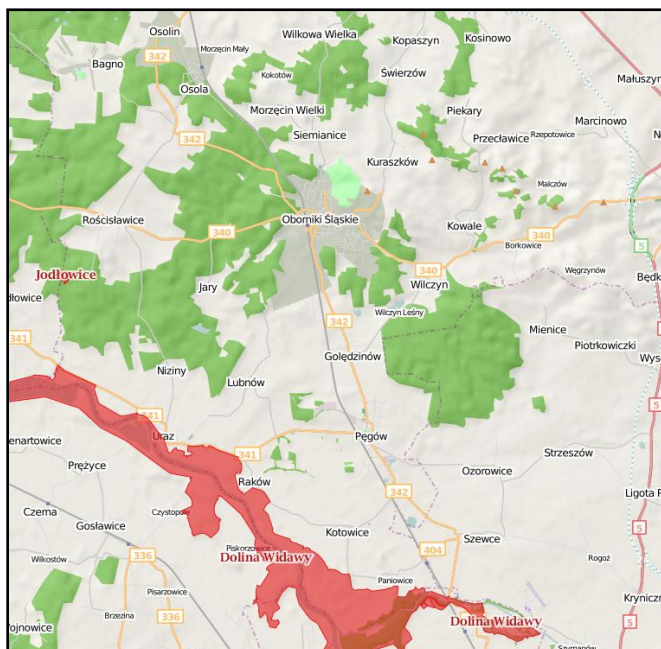
W Polsce ochrona przyrody regulowana jest przepisami ustawy z dnia 16 kwietnia 2004 r. *o ochronie przyrody*. Wyodrębnia ona następujące formy przyrody: parki narodowe, rezerваты przyrody, parki krajobrazowe, obszary chronionego krajobrazu, obszary Natura 2000, pomniki przyrody, stanowiska dokumentacyjne, użytki ekologiczne, zespoły przyrodniczo-krajobrazowe, ochrona gatunkowa roślin, zwierząt i grzybów.

⁵ Żmijewski T. *Ogólna charakterystyka środowiska przyrodniczego dolnośląskiej ziemi obornickiej* [w:] *Księga Dolnośląskiej Ziemi Obornickiej*, Urząd Miejski w Obornikach Śląskich, Oborniki Śląskie 2008

⁶ Ulanicki J. (all), *Studium uwarunkowań i kierunków zagospodarowania przestrzennego gminy Oborniki Śląskie*, Wrocławskie Biuro Urbanistyki s.c., Wrocław 2003,



Na terenie gminy Oborniki Śląskie można wyróżnić dwa obszary Natura 2000: Obszar mający znaczenie dla Wspólnoty Dolina Widawy PLH020036 oraz Obszar mający znaczenie dla Wspólnoty Jodłowice PLH020106. Ponadto znajdują się tu 4 pomniki przyrody - dęby szypułkowe: 2 - w Obornikach Śląskich oraz po 1 w Kuraszkwie i w Wilczynie.



Mapa 2 - Obszar N2000 "Dolina Widawy" PLH020036 oraz Obszar N2000 "Jodłowice PLH020106"
źródło: <http://geoserwis.gdos.gov.pl>

Dolina Widawy znajduje się w południowej części gminy Oborniki Śląskie. Ponad połowę powierzchni tego obszaru Natura 2000, bo aż 3/4 obszaru zajmują lasy liściaste, z kolei resztę stanowią wody śródlądowe oraz mozaikowe tereny rolno-łąkowe. Głównymi walorami przyrodniczymi obszaru są ekosystemy związane z dolinami rzecznyymi. Wyodrębniono tu aż 10 typów siedlisk przyrodniczych, z czego najważniejszymi pod względem powierzchniowym i stopnia zachowania są nadrzeczne lasy dębowo-wiązowo-jesionowe. Ponadto na skutek niskiego stopnia zagospodarowania oraz stosunkowo niewielkiego przekształcenia obszaru przez człowieka, występuje tutaj aż 19 gatunków zwierząt z Załącznika II Dyrektywy Siedliskowej, tj. zgniotek cynobrowy, bobra, kumak nizinny, traszka grzebieniasta, nietoperze: mopek, nocek duży czy też nocek łydkowłosy. Na uwagę zasługuje fakt, iż siedlisko ma tu jedna z dwóch największych w Polsce populacji przeplatki maturalny oraz jedna z najliczniejszych w kraju populacji barczatki katakus.⁷

⁷ Świerkosz K., Liberacka H., Łysiak M., Zajac K. *Specjalne Obszary Ochrony Siedlisk Dolina Widawy* [w:] *Obszary Natura 2000 na Dolnym Śląsku*, Regionalna Dyrekcja Ochrony Środowiska we Wrocławiu, Wrocław 2012



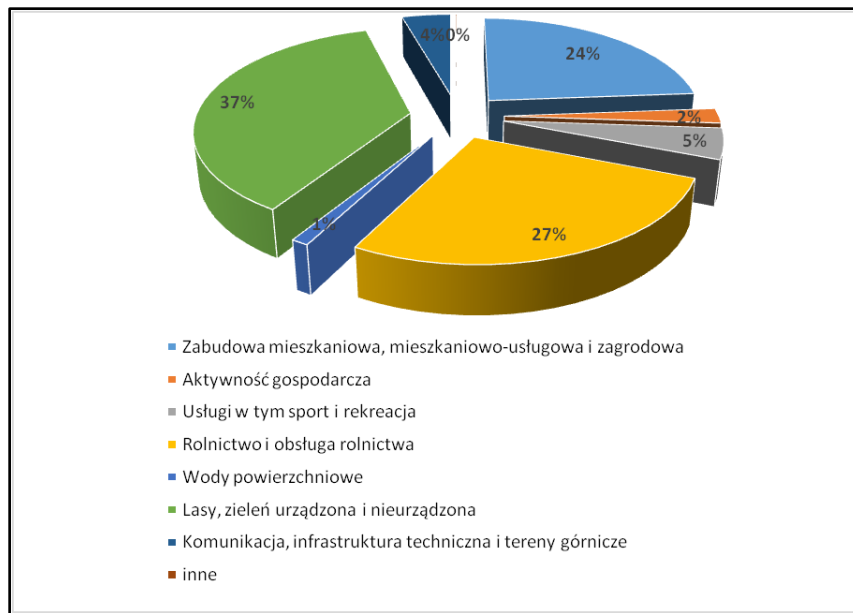
Obszar mający znaczenie dla Wspólnoty Jodłowice leży na Wysoczyźnie Rościszawickiej, pomiędzy miejscowościami Jodłowice a Rościszawice. Teren ten, od roku 1958, stanowi rezerwat przyrody dla ochrony jednego z kilku kresowych, najdalej wysuniętych na północ stanowisk jodły pospolitej. Występuje tu tylko jeden typ siedliska - wyżynny bór jodłowy, a wśród gatunków charakterystycznych należy wyróżnić przede wszystkim wcześniej wspomnianą jodłę pospolitą, spotykana we wszystkich warstwach drzewostanu, w podroście i warstwie runa, jeżynę gruczołową oraz nerecznicę austriacką.⁹

II.3. Gospodarka przestrzenna

Polityka przestrzenna gminy oraz lokalne zasady zagospodarowania przestrzennego określone są w studium uwarunkowań i kierunków zagospodarowania przestrzennego Gminy Oborniki Śląskie przyjętego uchwałą Rady Miejskiej w Obornikach Śląskich nr XXIV/187/12 w dniu 29 października 2012r.

Tabela 3 - Udział poszczególnych przeznaczeń w studium gminy Oborniki Śląskie;
źródło: opracowanie własne na podstawie danych z Urzędu Miejskiego w Obornikach Śląskich; według „Analizy Uwarunkowań Rozwoju Osadnictwa w Zakresie Mieszkalnictwa i Usług” opracowanych przez Instytut Rozwoju Terytorialnego we Wrocławiu

Lp.	Przeznaczenie	udział w %
1.	Zabudowa mieszkaniowa, mieszkaniowo-usługowa i zagrodowa	23,8
2.	Aktywność gospodarcza	2,3
3.	Usługi w tym sport i rekreacja	4,8
4.	Rolnictwo i obsługa rolnictwa	26,9
5.	Wody powierzchniowe	1,1
6.	Lasy, zieleń urządzona i nieurzadzona	36,7
7.	Komunikacja, infrastruktura techniczna i tereny górnicze	4,3
8.	Inne	0,1



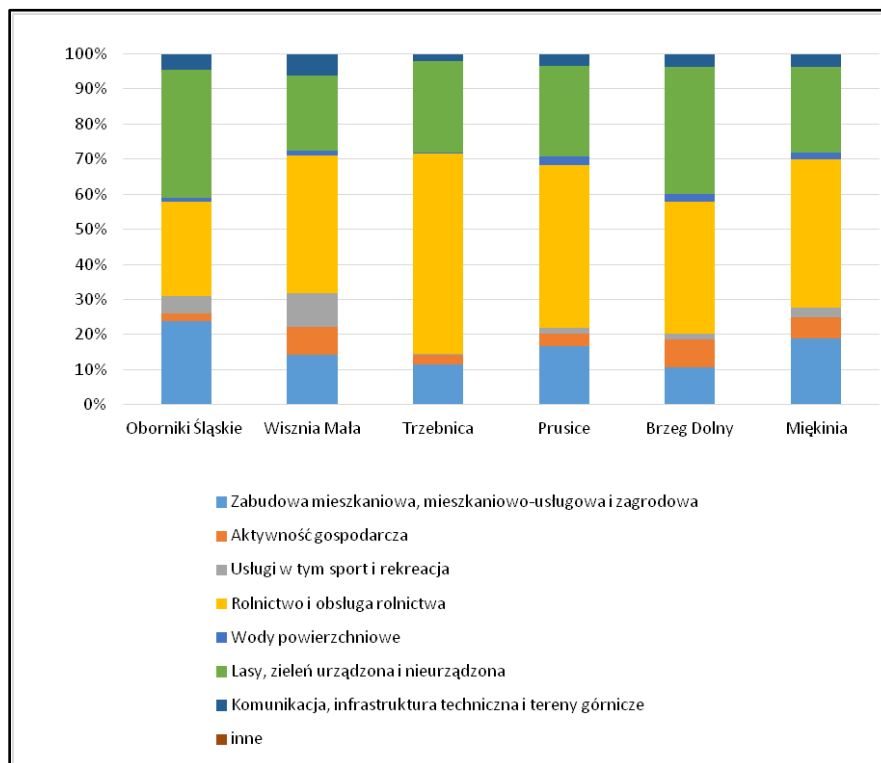
Wykres 7 - Udział poszczególnych przeznaczeń w studium Gminy;

źródło: opracowanie własne na podstawie danych z Urzędu Miejskiego w Obornikach Śląskich

Tabela 4 - Porównania przeznaczeń poszczególnych terenów w studium Gminy Oborniki Śląskie z pozostałymi gminami powiatu trzebnickiego;

źródło: opracowanie własne na podstawie danych z Urzędu Miejskiego w Obornikach Śląskich; według „Analizy Uwarunkowań Rozwoju Osadnictwa w Zakresie Mieszkalnictwa i Usług” opracowanych przez Instytut Rozwoju Terytorialnego we Wrocławiu

Lp.	Udział poszczególnych przeznaczeń w studium gmin sąsiednich [%]	Oborniki Śląskie	Wisznia Mała	Trzebnica	Prusice	Brzeg Dolny	Miękinia
1.	Zabudowa mieszkaniowa, mieszkaniowo-usługowa i zagrodowa	23,8	14,1	11,6	16,8	10,6	18,9
2.	Aktywność gospodarcza	2,3	8,1	2,5	3,5	7,9	5,9
3.	Usługi w tym sport i rekreacja	4,8	9,7	0,4	1,7	1,9	2,8
4.	Rolnictwo i obsługa rolnictwa	26,9	39,2	57	46,3	37,4	42,4
5.	Wody powierzchniowe	1,1	1,3	0,3	2,6	2,3	2
6.	Lasy, zieleń urządzona i nieurzadzona	36,7	21,5	26,1	25,6	36,3	24,2
7.	Komunikacja, infrastruktura techniczna i tereny górnicze	4,3	6,1	2	3,4	3,6	3,8
8.	Inne	0,1		0,1	0,1		



Wykres 8 - Porównania przeznaczeń poszczególnych terenów w studium Gminy Oborniki Śląskie z pozostałymi gminami powiatu trzebnickiego;
źródło: opracowanie własne na podstawie danych z Urzędu Miejskiego w Obornikach Śląskich; według „Analizy Uwarunkowań Rozwoju Osadnictwa w Zakresie Mieszkalnictwa i Usług” opracowanych przez Instytut Rozwoju Terytorialnego we Wrocławiu

Z powyższego porównania polityk planistycznych gminy Oborniki Śląskie z gminami bezpośrednio sąsiadującymi wynika największy udział powierzchniowy terenów zielonych w tym lasów oraz największy udział terenów przeznaczonych pod zabudowę mieszkaniową. Studium uwarunkowań i kierunków zagospodarowania przestrzennego nie jest prawem miejscowym jednak przy jego ustalaniu czyli przy tworzeniu miejscowych planach zagospodarowania przestrzennego wymagana jest ich nawiązanie do zapisów studium.

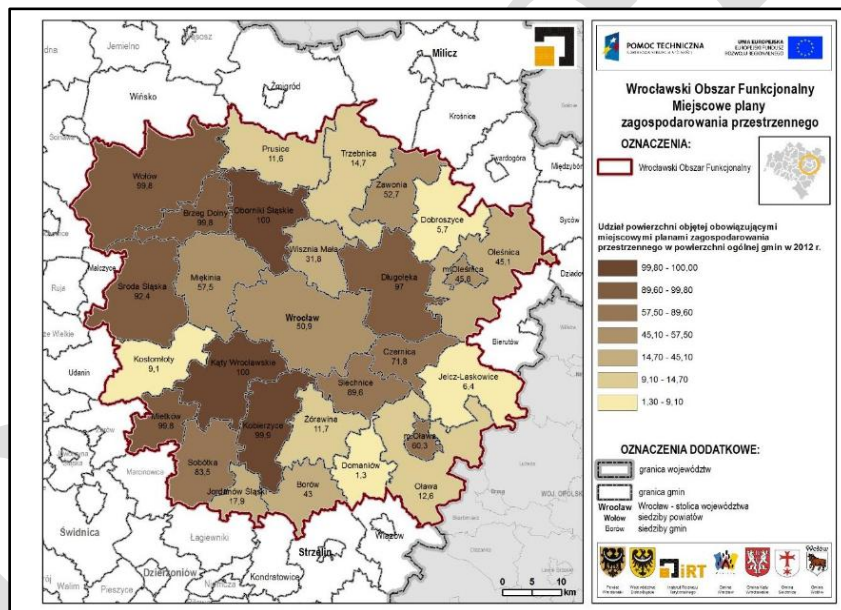
Szczegółowe przeznaczenia poszczególnych terenów oraz sposoby ich zagospodarowania i zabudowy określone są w miejscowych planach zagospodarowania przestrzennego, które obejmują 100% powierzchni Gminy Oborniki Śląskie. Z racji stosunkowo dużego zalesienia Gminy Oborniki Śląskie największym procentowo udziałem przeznaczenia są lasy, zieleni urządzona (parki) i nieurzadzona. Drugim pod względem udziału procentowego są tereny rolnicze, tuż za nim tereny przeznaczone pod zabudowę mieszkaniową. Stosunkowo niewielki jest udział terenów pod aktywność gospodarcza i usługi w sumie 7,1%.⁸

⁸ „Analiza Uwarunkowań Rozwoju Osadnictwa w Zakresie Mieszkalnictwa i Usług” opracowanych przez Instytut Rozwoju Terytorialnego we Wrocławiu



Jeśli chodzi o pokrycie terenu gminy planami miejscowymi Gmina Oborniki Śląskie wyróżnia się na tle gmin sąsiednich, a nawet tych które są objęte Wrocławskim Obszarem Funkcjonalnym WrOF.⁹

„Na obszarze WrOF w 2012 r. średnio około 54% powierzchni gmin było objęte miejscowymi planami zagospodarowania przestrzennego. Wskaźnik ten chociaż prawie dwukrotnie przekraczał średnią dla Polski (27,9%), sytuował się jednak poniżej średniej dla województwa dolnośląskiego (56,9%). Na terenie WrOF 10na 28 gmin miało ponad 80% powierzchni objętej planami miejscowymi, stanowiło to prawie 36% wśród wszystkich badanych gmin. Do tych gmin należą: Kąty Wrocławskie (100 %), Oborniki Śląskie (100%), Kobierzyce (99,9%), Wołów (99,8%), Brzeg Dolny (99,8%), Mietków(99,8%), Długołęka (97,0%), Środa Śląska (92,4%), Siechnice (89,6%) oraz Sobótka(83,5%). Wrocław, który należy do największych miast w Polsce ,w 2012 roku miał 50,9% swojej powierzchni objętej planami miejscowymi.⁹



Mapa 3 – Udział powierzchni gmin objętej miejscowymi planami zagospodarowania przestrzennego;
źródło: opracowanie własne Instytutu Rozwoju Terytorialnego we Wrocławiu

Po wejściu w życie obecnie obowiązującej ustawy o planowaniu i zagospodarowaniu przestrzennym uchwalono w latach 2005 i 2006 pięć uchwał w sprawie miejscowych planów zagospodarowania przestrzennego, które objęły w sumie całą powierzchnię gminy. Miejscowe plany zagospodarowania przestrzennego stanowią prawo miejscowe. Na ich podstawie wydawane są pozwolenia na budowę konkretnych inwestycji. W celu dostosowania ich zapisów do zmieniającej się sytuacji społeczno-gospodarczej i zmiany oczekiwań inwestorów i właścicieli

⁹ „Analiza Uwarunkowań Rozwoju Osadnictwa w Zakresie Mieszkalnictwa i Usług” opracowanych przez Instytut Rozwoju Terytorialnego we Wrocławiu



terenów co do przeznaczenia terenów pod określone funkcje umożliwiające inwestowanie, dokonano wielokrotnych zmian w uchwalonych pierwotnie miejscowych planach. Zmian tych bądź nowych planów jest 69.

II.4. Rys historyczny

Gmina Oborniki Śląskie historycznie leży na Dolnym Śląsku. W latach 1975-1998 administracyjnie należała do województwa wrocławskiego.

Według niemieckiego językoznawcy Heinricha Adamy nazwa miejscowości Oborniki Śląskie (niem. Obernigk, Bad Obernigk) pochodzi od polskiej nazwy określającej budynek gospodarczy dla bydła - obory, co pozwala przypuszczać, że mieszkańcy zajmowali się hodowlą bydła. Wywód ten uznano za oficjalną etymologię nazwy. W swoim dziele o nazwach miejscowych na Śląsku wydanym w 1888 roku we Wrocławiu jako najstarszą zanotowaną nazwę miejscowości wymienia Obora podając jej znaczenie Gehost, Biehhof czyli po polsku "zagroda", "obora".¹⁰

Historia Obornik Śląskich

Pierwsze ślady działalności człowieka na terenach dzisiejszych Obornik Śląskich i najbliższej okolicy pochodzą z mezolitu i neolitu (cmentarzysko kurhanowe i ciałopalne kultury przedłużyckiej z epoki brązu).¹¹

Nie wiadomo jakiej przynależności etnicznej byli pierwotni i późniejsi mieszkańcy osady Obora, a następnie Obornik Śląskich. Mogli nimi być w części potomkowie okolicznych Ślęzan, polscy osadnicy z sąsiednich dzielnic, jak też osadnicy niemieccy i czescy. Pewne ogólne wyobrażenie o zakresie przemian w składzie narodowościowym ludności Dolnego Śląska daje zestawienie nawet z 1787 r. Było wówczas w tym regionie m.in.: 74,0% osób uznających się za Niemców, 23,6% Polaków, 1,9% Czechów i 0,5% za Żydów. W okolicach Żmigrodu i Trzebnicy istniały jeszcze na przełomie XVIII/XIX w. znaczne skupiska ludności polskiej i mieszanej etnicznie. W samej Trzebnicy ludność polska zamieszkiwała głównie na przedmieściu, zw. 'Polską Wsią'. Zdają się to potwierdzać i w Obornikach Śląskich nazwiska rodzin zamieszkałych od XIV do połowy XX w., jak również lokalne nazwy miejscowe osiedli, rzek, gór i pól. We wczesnym okresie dziejów Dolnego Śląska przynależność etniczna ludności nie miała jeszcze takiego znaczenia politycznego, jakie nadawano jej w XIX, a zwłaszcza w XX w. Tak jak nie było

¹⁰ http://pl.wikipedia.org/wiki/Oborniki_%C5%9A%C4%85skie;

Heinrich Adamy: Die Schlesischen Ortsnamen ihre entstehung und bedeutung. Breslau: Verlag von Priebotsch`s Buchhandlung, 1888, s. 82.,

¹¹ http://pl.wikipedia.org/wiki/Oborniki_%C5%9A%C4%85skie,



uważane za naganne zawieranie związków małżeńskich etnicznie mieszanych m.in. polsko-czeskich, polsko-niemieckich i czesko-niemieckich w śląskich dynastiach książęcych, tak i również uchodziły za naturalne analogiczne związki interetniczne wśród ludności miejskiej oraz wiejskiej.¹²

Początki Obornik datuje się na ok. 1300 r., kiedy to najprawdopodobniej powstała wieś na prawie magdeburskim. Pierwsza pisemna wzmianka o Obornikach Śląskich pochodzi z roku 1305, dotyczy ona nałożenia na wieś Obora dziesięciny dla biskupa wrocławskiego. Między 1306 a 1311 r. osada leśna Obora przeszła - w nieznanym nam dotąd okolicznościach - z domeny biskupstwa wrocławskiego do domeny księcia głogowsko-żagańskiego, Henryka III (1274-1318). W jego dokumencie z 29 II 1312 r. została też po raz pierwszy wymieniona jako wieś Oborniki. Po dalszych 9. latach była już jednak w księstwie oleśnickim, Konrada I (1321-1366). Pozostawała w nim też najdłużej, bo aż do II połowy XVIII w.¹³

Osada Obora i późniejsza miejscowość Oborniki Śląskie nie były ufortyfikowane, przez co ich ludność pozostawała bezbronna podczas przemarszu wrogich wojsk. Te zaś przeważnie postępowały tak, by zadać przeciwnikowi wszędzie maksymalne straty. Powodowały one często zmiany w strukturze demograficznej i gospodarczej mieszkańców, niszcząc dorobek cywilizacyjny ich kolejnych pokoleń. Oborniczanie doświadczyli skutków długoletnich wojen prowadzonych przez książąt śląskich, Czechów, Niemców, czeskich husytów, Szwedów, Prusaków, Rosjan i Francuzów. Kilkakrotnie płonęły ich zabudowania, które z uporem odbudowywali. Po najeździe w latach 1431 i 1432 czeskich husytów pod dowództwem Prokopa Wielkiego, nie tylko musieli odbudować swoje domostwa, ale byli przez kilka lat również obciążani świadczeniami na odbudowę zniszczonego klasztoru w Trzebnicy, w którego kościele był grobowiec św. Jadwigi. Husyci bowiem ze szczególną bezwzględnością niszczyli dobra i budynki klasztorne.¹³

Podziały terytorialne księstw śląskich spowodowane dziedziczeniem, wojnami i koniecznymi transakcjami handlowymi były tak częste, że ziemia śląska wyglądała jak szachownica, z przemieszanymi obszarami należącymi do różnych właścicieli. Stąd i Oborniki Śląskie, położone w tak bliskiej odległości od Trzebnicy, tylko przez krótki okres w XIV w. stanowiły z nią jedną domenę księcia głogowskiego. Dopiero od II połowy XVIII w. obie miejscowości już stale wchodziły w skład jednego obszaru administracyjnego (kolejno: Bezirk Trebnitz, Kreis Trebnitz, Starostwo Trzebnickie, Powiat Trzebnicki).¹³

¹²<http://www.oborniki-slaskie.pl/page/iii-rodow%C3%B3d-ludzi-i-osady-obora-poprzedniczki-obornik-%C5%9B%C4%85skich>

¹³ <http://www.mapopoland.pl/Oborniki-Slaskie,opis.html>




Przez 200 lat Oborniki należały do rodziny Schaubertów. Gdy odkryto źródła słabej szczawiny żelazistej Karol Wolfgang Schaubert w 1835 roku rozpoczął budowę nowoczesnego uzdrowiska w północno-zachodniej części wsi. Wykorzystywało ono położenie (las Sittenwald), malowniczy krajobraz, wody, łagodny klimat. Odtąd Oborniki zaczęły przekształcać się w miejsce wypoczynku i uzdrowisko. Oborniki często jeszcze nazywane są "zielonymi płucami Wrocławia".¹³



Fotografia 3 - - Oborniki Śląskie - sanatorium "Szarotka"- Bad Obornigk Sanatorium-Friedrichshöhe;
źródło: <http://dolny-slask.org.pl/790292,foto.html>

Dawni oborniczanie zachowują też z satysfakcją zbiorową pamięć o tych procesach dokonujących się od 30. lat XIX do 30. lat XX w., które trwale zmieniły przeciętną przeciętą miejscowość wiejską w cieszącą się uznaniem miejscowość leczniczo-wypoczynkową.



Fotografia 4 - Oborniki Śląskie, pałac Schaubertów, lata 1900-1918;
źródło: <http://dolny-slask.org.pl/3753447,foto.html?idEntity=512660>

Zmieniły one, oczywiście, również całość życia ich rodzin. Przemiany te, o przełomowym charakterze, zapoczątkował w 1835 r. Karol Wolfgang Schaubert. Docenił on naturalne walory lecznicze miejscowości, które nie ustępowały kurortom m.in. w Grafenbergu (Frankonia), Cieplicach (Dolny Śląsk) i Jeseniku Lazne (Śląsk Opawski). Wybudował na 300 morgowej parceli 'Sittenwald' zakład balneoklimatyczny. Nowoczesny, jak na tamte czasy, uzdrowisko leczyło kuracjuszy z dolegliwościami dróg oddechowych i układu krążenia. Oprócz leczenia klimatycznego, ważną funkcję w terapii odgrywały kąpiele wannowe i prysznicowe z ujęć wody dwóch źródeł 'Wolganga' i 'Karola'. Staraniem Schaubertów osiedlił się w Obornikach Śląskich w 1771 r. pierwszy lekarz, a po dwóch latach została też otwarta apteka.¹⁴

Do rozwoju uzdrowiska przyczyniło się zakładanie nowych sanatoriów:

- w 1880 r. zakład dla "chorych na nerwy i cierpiących na melancholię".

¹⁴ http://pl.wikipedia.org/wiki/Oborniki_%C5%9A%C4%85skie



- w latach 1906-1913 zbudowano w parku sanatorium Friedrichshohe (byłe sanatorium Szarotka przy ul. Prusickiej)
- położone w lesie sanatorium dla pacjentów z chorobami płuc Sanatorium "Leśne" (przy ul. Dunikowskiego),
- sanatoria dla chorych na cukrzycę i z dolegliwościami układu krążenia,
- przed wojną pijalnia oraz na terenie sanatorium "Leśnego" – ZOO.¹⁵

Oborniki Śląskie stały się powszechnie dostępną miejscowością leczniczo-wypoczynkową, zresztą nie tylko wrocławianom, dopiero po oddaniu do użytku w 1856 r. linii kolejowej łączącej Wrocław przez Oborniki Śląskie z Poznaniem. W dziesięć lat później właśnie ta trasa należała do najbardziej przeciążonych ruchem pasażerskim. Było to spowodowane nie tyle kończąca się „austriacko-pruska zawieruchą wojenną”, ile paniką ludności w ogarniętym cholera Wrocławiu.¹⁶

Oborniczanie - tak jak mieszkańcy Urazu, Brzegu Dolnego, Prusic, Żmigrodu, Wołowa, Trzebnicy i Wrocławia - wielokrotnie doświadczali skutków głodu, epidemii „czarnej śmierci” (ospy) i „morowego powietrza” (cholery w 1598 i 1866 oraz dżumy w 1633 r.). Tragiczny zwłaszcza pod tym względem był bilans „wojny trzydziestoletniej” (1618-1648), ponieważ zmniejszyła się wówczas na Dolnym Śląsku prawie o jedną trzecią ogólna liczba mieszkańców. W powszechnym odczuciu ludności tamtego okresu, była to kara wymierzana jej za jakieś grzechy przez kolejnego z legendarnych „czterech jeźdźców Apokalipsy”. Straty w ludności były tak dotkliwe, że zostały wyrównane dopiero pod koniec XVIII w. Nie wszystkie jednak epidemie w jednakowym stopniu doświadczaly wszędzie mieszkańców Dolnego Śląska. Ostatnia wielka epidemia cholery we Wrocławiu w 1866 r., na którą zmarło około 4,5 tys. ludzi, była wszakże znaczącym etapem w uzdrowiskowej karierze Obornik Śląskich i Trzebnicy. Zamożni wrocławianie znajdowali bowiem w nich doraźne schronienie prze zarazą, a gdy już wygasła, to obie miejscowości utrzymały opinię okolicy o zdrowym klimacie i dobrej wodzie. Wielu wrocławian osiedlało się nie tylko w Obornikach, ale też w Osoli, Osolinie, Bagnie, Wilczynie i Rościszewicach. Powszechnie były one uznawane za „zielone płuca” Wrocławia.¹⁶

Powyższe czynniki spowodowały istotne zmiany w Obornikach Śląskich i w życiu ich mieszkańców. Szybko następowała rozbudowa miejscowości. Powstawały nowe osiedla willowe, w których część pomieszczeń przeznaczano na komercyjne przyjmowanie wczasowiczów i turystów. Dawne centrum miejscowości, w którym znajdował się dwór (zamek) i zbór, wyznaczała już się wówczas nowa funkcjonalna infrastruktura miejscowości otwarta dla przybywających do niej ludzi. Już po 1924 r. istniały tutaj m.in.: hotele, gospody, restauracje

¹⁵ http://pl.wikipedia.org/wiki/Oborniki_%C5%9A%C4%85skie

¹⁶ http://strona-archiwalna.oborniki-slaskie.pl/historia_opracowanie/wybrane_zdarzenia.htm




ogrodowe, kawiarnie, pijalnia wody oraz mleka, bank, poczta, kino, dom ludowy, basen kąpielowy, tor saneczkowy oraz motocrossowy, kluby sportowe, zbór i kościół i oczywiście, dogodne warunki komunikacji kolejowej oraz autobusowej. Prowadziło tutaj praktykę kilku lekarzy medycyny i dwóch lekarzy weterynarii.¹⁷

Zmianie ulegała wreszcie i struktura zawodowa mieszkańców. Potomkowie dawnych rolników, najemnych pracowników folwarcznych i drobnych rzemieślników, stawali się inteligencją pracującą, robotnikami różnych specjalności, pracownikami zakładów leczniczych, gastronomicznych, hoteli, pensjonatów oraz innych przedsiębiorstw usługowych. Ta 104. letnia dobra koniunktura dla mieszkańców 'Bad Obernigk' została przerwana splotem wydarzeń najbardziej przełomowego historycznie 1945 r.¹⁷

Znane Postacie

Najbardziej znaną postacią, która mieszkała i była związana z Obornikami był urodzony w 1798 roku we Wrocławiu Karl von Holtei, poeta romantyczny, pisarz i aktor. Pisał o nich w swych wierszach i pismach. Jego imieniem nazwano Liceum Ogólnokształcące w Obornikach Śląskich. Na niewielkim wzgórzu znajduje się kamień-pomnik jemu poświęcony. Wzgórze to jest częścią "Góry Holtei'a" zwanej



Fotografia 5 - Kamień pamiątkowy w Obornikach Śląskich;
źródło:http://pl.wikipedia.org/wiki/Karl_Eduard_von_Holtei#/media/File:Holtei_1_2006_2.ina

też "Belwederem" (217m n.p.m., punkt widokowy, stalowy krzyż, pozostałości kurhanu z epoki brązu) i położone jest nieopodal kolejnego najwyższego wzniesienia w mieście noszącego nazwę "Grzybek" (202 m n.p.m.) nadaną mu z powodu lokalizacji w ponad 100-ha parku krajobrazowo-wypoczynkowym "Grzybek". W parku znajduje się Polana siedmiu dębów, największy dąb ma obwód 4,9m.¹⁷

Oprócz postaci Karola von Holtei'a do znanych osób związanych z Obornikami Śląskimi wymienić należy:

- Eliasza Kuzińskiego,
- Bronisława Komorowskiego,
- Czartoryskich,
- Iwana Dybicz Zabalkańskiego (ur. w Wielkiej Lipie),
- Aleksandrę Natalli-Świat.

¹⁷ http://strona-archiwalna.oborniki-slaskie.pl/historia_opracowanie/wybrane_zdarzenia.htm



Miejscowość Oborniki w 1945 r. została włączona do Polski i w tym samym roku otrzymała prawa miejskie, zaś jej urzędową nazwę ustalono na Oborniki Śląskie, dla odróżnienia od Obornik pod Poznaniem. Dotychczasową ludność miasta wysiedlono do Niemiec.¹⁸

W 2003 r. Oborniki Śląskie obchodziły 700 lat od momentu powstania miejscowości, a w 2015 r. obchodziły 70 lat od nadania praw miejskich.

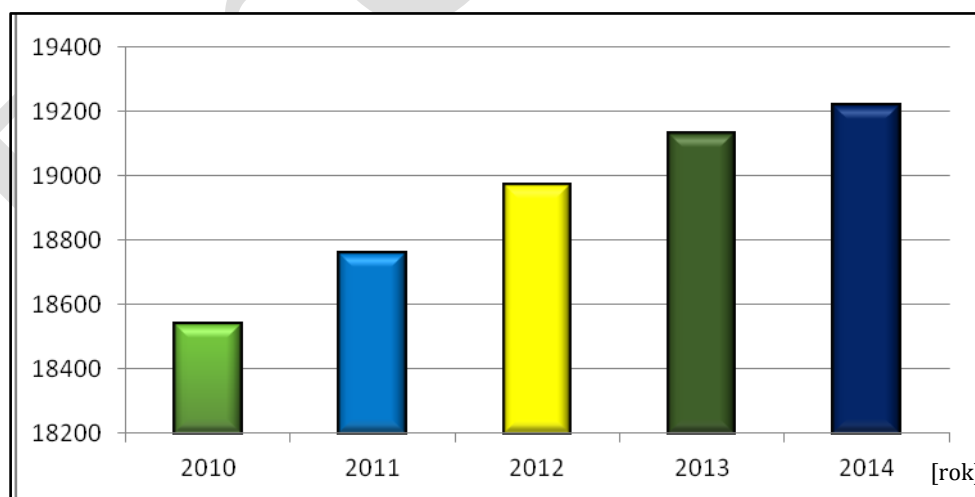
III. Uwarunkowania społeczne

III.1. Ludność i demografia

Liczba mieszkańców w gminie Oborniki Śląskie na dzień 31.12.2014 wynosiła 19218 osób. Liczba ta wzrasta z roku na rok, co spowodowane jest migracją ludzi z dużych miast do gminy, wzrostem ilości mieszkań na tym terenie, oraz dobrym połączeniem komunikacyjnym z okolicznymi miastami (Wrocław, Poznań).

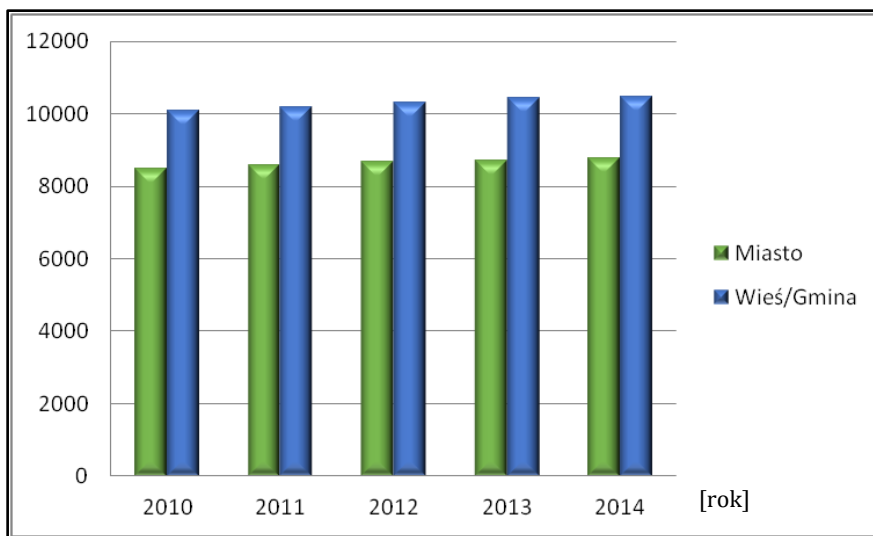
Tabela 5 - Liczba mieszkańców Gminy Oborniki Śląskie;
źródło: opracowanie własne na podstawie danych z Urzędu Miejskiego w Obornikach Śląskich

Rok	Ogółem	Miasto	Wieś/Gmina
2010	18540	8473	10067
2011	18758	8570	10188
2012	18973	8669	10304
2013	19130	8709	10421
2014	19218	8759	10459



Wykres 9 - Liczba mieszkańców Gminy Oborniki Śląskie;
źródło: opracowanie własne na podstawie danych z Urzędu Miejskiego w Obornikach Śląskich

¹⁸ http://pl.wikipedia.org/wiki/Oborniki_%C5%9A%C4%85skie



Wykres 10 - Liczba mieszkańców Gminy Oborniki Śląskie z podziałem na miasto/wieś;
źródło: opracowanie własne na podstawie danych z Urzędu Miejskiego w Obornikach Śląskich

III.2. Kultura spędzania czasu wolnego (kultura, sport i rekreacja)

Kultura

Zadania z zakresu kultury realizuje w gminie Oborniki Śląskie od 45 lat Obornicki Ośrodek Kultury, od 65 lat Biblioteka im. Jarosława Iwaszkiewicza i od 25 lat Salonik Czterech Muz.

Obornicki Ośrodek Kultury dysponuje salą widowiskową na 300 miejsc. Prowadzi szeroki program edukacji kulturalnej dla dzieci i młodzieży poprzez funkcjonowanie szeregu sekcji i kół zainteresowań w dziedzinie – plastyki, muzyki, ceramiki, fotografii, filmu i teatru. Organizuje wiele przedsięwzięć kulturalnych o zasięgu gminnym, powiatowym, ogólnopolskim i międzynarodowym. Ogólnopolskie Spotkania z Muzyką i Poezją - to konkurs dla młodzieży w kategorii recytacje, poezja śpiewana i piosenka estradowa. Ośrodek prowadzi Galerię Twórczości Dziecięcej, Małą Galerię Fotografii „Kontrast” i Galerię Plastyczną, w których prezentuje dorobek twórczy uznanych artystów krajowych



Fotografia 6 - XVII Ogólnopolskie Spotkania z Muzyką i Poezją.
Recital Joanny Trzepiecińskiej
źródło: Marek Długosz

i zagranicznych oraz młodych adeptów sztuki. Ośrodek organizuje koncerty, wieczory poetycko-muzyczne, spektakle teatralne, wieczory kabaretowe, zapraszając wybitnych artystów scen



polskich i zagranicznych. Ośrodek współpracuje z artystami mieszkającymi i tworzącymi na terenie gminy Oborniki Śląskie. Przykładem tej współpracy jest przedsięwzięcie pod nazwą „Galeria Oborniki Śląskie”, czyli zbiorowa wystawa artystów w dziedzinie malarstwa, grafiki, ceramiki, szkła i fotografii. Promujemy także twórczość muzyczną i teatralną artystów mieszkających w Obornikach Śląskich organizując recitale, koncerty i spektakle teatralne.



Fotografia 8 - Koncert w ramach Międzynarodowego Festiwalu Muzyki Kameralnej i Organowej, Kazania Piotra Skargi-Anna Romantowska (recytacja), Katarzyna Bochyńska-Wojdył-sopran, Robert Grudzień (organy), 2012 r.;
źródło: Marek Długosz

Dom Kultury dba o piękne tradycje kultury ludowej wspierając działalność zespołów ludowych. Współpracuje ze środowiskiem akademickim, czego przykładem była współorganizacja wykładów powszechnych. Ośrodek współpracuje również z placówkami oświatowymi i stowarzyszeniami, a także wieloma instytucjami kultury. Od 10 lat OOK użycza siedziby i wspiera działalność Stowarzyszenia Uniwersytetu Trzeciego Wieku „Atena” w Obornikach Śląskich.

Artystyczny Świat Malucha, czyli prezentacje programów artystycznych przygotowywanych w szkołach i przedszkolach, konkurs poetycki, edukacja filmowa, pokazy multimedialne, „Otwarte Drzwi Galerii”, koncerty umuzykalniające, to tylko przykładowe przedsięwzięcia w ramach tej szerokiej współpracy. W Ośrodku realizowane są także działania dla osób niepełnosprawnych stwarzając możliwości do rozwoju i promocji ich talentów. W 2012 roku OOK przystąpił do współpracy przy tworzeniu treści do Systemu Zarządzania Informacją o Kulturze dokis.pl - DOLNOŚLĄSKA KULTURA I SZTUKA. W 2014 roku był współorganizatorem III Edycji



Fotografia 7 - Biblioteka im. Jarosława Iwaszkiewicza. "Po siedemdziesiątce" wystawa przygotowana z okazji 70-lecia nadania praw miejskich Obornikom Śląskim, ze zbiorów Cyfrowego Archiwum Tradycji Lokalnej Biblioteki im. J. Iwaszkiewicza;
źródło: Marek Długosz

Dolnośląskiej Ligi Talentów, dzięki współpracy z Ośrodkiem Kultury i Sztuki we Wrocławiu. Od wielu lat uczestniczy w jednym z największych przedsięwzięć społecznych i edukacyjnych w Europie -Europejskie Dni Dziedzictwa. Od szeregu lat organizuje koncerty w ramach



Międzynarodowego Festiwalu Muzyki Kameralnej i Organowej (współpraca z Kapitułą Festiwalu). Realizuje projekty unijne oraz z Ministerstwa Kultury i Dziedzictwa Narodowego.

W 2005 roku Obornicki Ośrodek Kultury otrzymał nominację w konkursie „Najlepsza placówka kultury w Polsce”. Podsumowując działalność realizowaną przez instytucje kultury należy stwierdzić, iż pełnią one szczególną rolę w życiu społecznym Gminy Oborniki Śląskie.

Biblioteka swoją działalność rozpoczęła w 1949 r. /od 1992 r. w strukturze Obornickiego Ośrodka Kultury/. W chwili obecnej w bibliotece funkcjonują dwa działy: dla dorosłych oraz dla dzieci i młodzieży, czytelnia oraz czytelnia internetowa, mediateka z rozbudowanym zbiorem audio buków i filmowych adaptacji literatury Funkcjonuje jedna Filia i jeden punkt biblioteczny. Księgozbiór liczy 44424 jednostek inwentarzowych. Biblioteka ma 3705 czytelników aktywnie wypożyczających książki /dane na koniec 2014/. Jest to najliczniejsza grupa czytelnicza w Powiecie Trzebnickim. Ma zatem jeden z najlepszych wskaźników czytelnictwa na Dolnym Śląsku. Księgozbiór jest dostępny przez sześć dni w tygodniu. W najbliższym czasie czytelnicy

uzyskają dostęp własnego konta przez internet. Tą drogą będą mogli zamawiać i rezerwować książki. Od 2004 roku tworzone są bazy zbiorów w formie elektronicznej. Od 2013 roku czytelnicy mają do dyspozycji blisko 2000 popularnonaukowych i naukowych e-booków. Biblioteka przystąpiła do ogólnopolskiego Programu Rozwoju Bibliotek, który jest partnerskim programem Fundacji Billa i Melindy



Fotografia 9 - Salonik Czterech Muz. Zespół "Oberek";
źródło: Jolanta Nitka

Gates'ów oraz Polsko-Amerykańskiej Fundacji Wolności, a realizowanym przez Fundację Rozwoju Społeczeństwa Informacyjnego. Od 2004 roku trwa proces komputeryzacji zbiorów biblioteki. Od 2013 roku Biblioteka bierze udział w ogólnopolskim projekcie pt. "Narodowe Czytanie" wspólnie z Urzędem Miejskim i Obornickim Ośrodkiem Kultury.

W 2013 roku biblioteka uruchomiła Cyfrowe Archiwum Tradycji Lokalnej /ma podpisane porozumienie z Dolnośląską Biblioteką Publiczną Mikulskiego we Wrocławiu na dostęp do platformy Cyfrowy Dolny Śląsk/. Biblioteka organizuje szereg bardzo ciekawych przedsięwzięć czytelniczych /lekcje biblioteczne, spotkania autorskie, wystawy ,konkursy czytelnicze, zajęcia internetowe dla młodzieży podczas wakacji / współpracując z placówkami oświatowymi, przedszkolami ,bibliotekami Powiatu Trzebnickiego ,Urzędem Miejskim



w Obornikach Śląskich „stowarzyszeniami i instytucjami kultury. W bibliotece działa Dyskusyjny Klub Książki, który realizuje założenia Instytutu Książki. Dzięki wspólnym staraniom w 2015 roku biblioteka po 23 latach uzyskała nową siedzibę na dworcu PKP.

Salonik Czterech Muz powstał w 1987 roku i zlokalizowany jest w Obornikach Śląskich przy ul. Piłsudskiego 13. Twórcą i pomysłodawcą tego nietuzinkowego miejsca był nieżyjący już animator kultury RYSZARD WÓJCICKI. Dwadzieścia cztery i pół roku Salonik był własnością Spółdzielni Mieszkaniowej Lokatorsko-Własnościowej z Trzebnicy, a od października 2011 został przejęty przez Gminę Oborniki Śląskie i jest prowadzony przez Obornicki Ośrodek Kultury pod patronatem Burmistrza Obornik Śląskich. Salonik od lat inspiruje i przyciąga swoim kameralnym wnętrzem, urządzonym w klimatach XIX wieku: stare kanapy, stoły, komody, świeczniki. Placówka ta jest jednym z najbardziej znanych i charakterystycznych w Obornikach Śląskich, ponieważ wpisywała się przez wiele lat ważnymi wydarzeniami artystycznymi w środowisku. Przez udział uznanych artystów krajowych i zagranicznych od wielu lat Salonik stał się MARKĄ REGIONU. Wpływa na to różnorodność koncertów, spotkań i wystaw na wysokim poziomie. Artyści występujący w Saloniku są zachwyceni publicznością balonikową i atmosferą. Świadczą o tym wpisy do kroniki pamiątkowej.

Sport i rekreacja

Ośrodek Sportu i Rekreacji w Obornikach Śl. został utworzony 30 czerwca 1975 roku.

Na bazę Ośrodka składają się następujące obiekty:

- hala sportowa o wymiarach 22,35 x 37 m = 827 m²,
- mała hala o wymiarach 13 x 13 m = 169 m²,
- internat sportowy – 21 pokoi z łazienkami dla 56 gości,
- sala konferencyjna o wymiarach 6 x 14 m = 84 m²,
- pokoje gościnne – standard młodzieżowy dla 20 osób,
- siłownia – po kapitalnym remoncie,
- ciężarównia,
- sauna,
- gabinet rehabilitacyjny,
- camping „Tramp” – 6 domków dla 36 osób,
- camping „Pod Topolą” – 14 domków dla 68 osób,
- dwa korty tenisowe – po kapitalnym remoncie,
- basen kąpielowy sezonowy,
- stadion miejski przy ul. Wolności 15,



- dwa boiska do siatkówki plażowej.

Baza noclegowa Ośrodka to łącznie 180 miejsc, dzięki niej Ośrodek może przeprowadzać takie imprezy jak:

- Międzynarodowy Turniej Nadziei Olimpijskich w Podnoszeniu Ciężarów „CEFTA”,
- Ogólnopolska Olimpiada Młodzieży Dolny Śląsk 2014 w Podnoszeniu Ciężarów,
- Ogólnopolska Olimpiada Młodzieży Dolny Śląsk 2014 w Siatkówce Plażowej chłopców,
- Ogólnopolska Olimpiada Młodzieży w Szermierce 2015,
- Mistrzostwa Polski „Sprawni Razem” w Piłce Ręcznej,
- Gala MMA,
- Turnieje Judo dla dzieci.



Fotografia 10 - Ogólnopolska Olimpiada Młodzieży w Szermierce 2015r.;
źródło: z archiwum OSiR Oborniki Śląskie

W zarządzie Ośrodka znajduje się oddane do eksploatacji w 2014 r. targowisko „Mój Rynek” oraz sąsiadujący z nim skate-park. Przy Ośrodku działają liczne stowarzyszenia i kluby sportowe, których działalność opiera się wyłącznie na bazie Ośrodka.

Corocznie Ośrodek jest koordynatorem Turnieju Miast i Gmin w tzw. „europejskim tygodniu sportu”. W 2014 Gmina Oborniki Śląskie zajęła 4 miejsce na Dolnym Śląsku i 23 w kraju – na 450 startujących Gmin.

III.3. Oświata i wychowanie

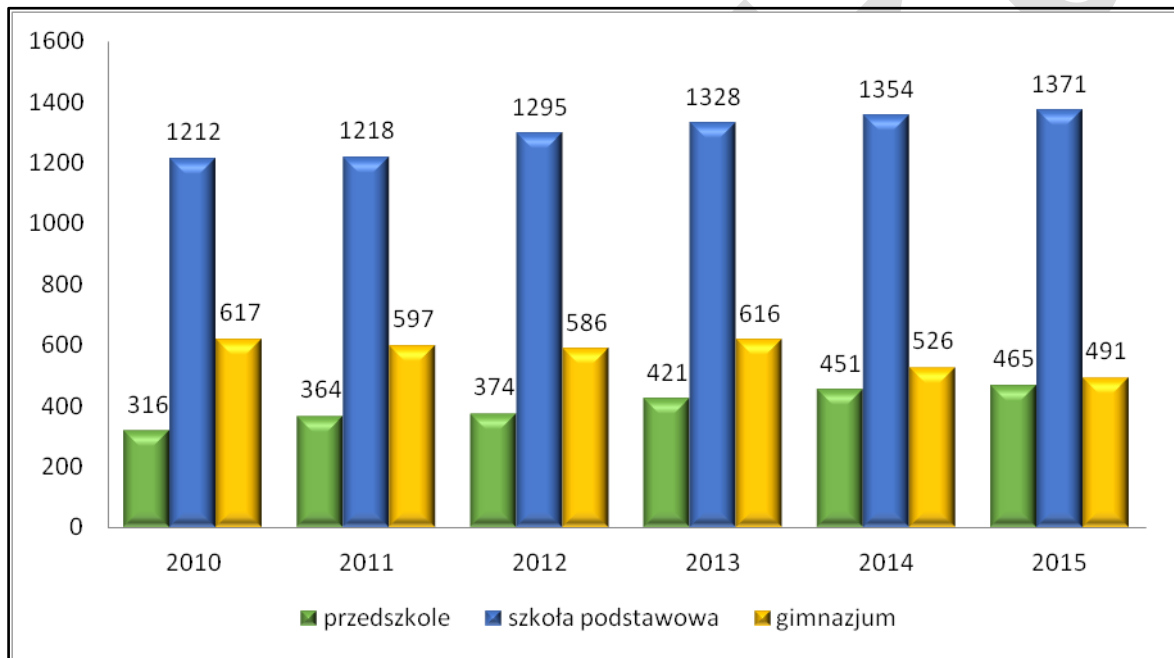
Na terenie Gminy Oborniki Śląskie funkcjonują następujące placówki oświatowe:

- Dwa przedszkola publiczne – Przedszkole Publiczne w Obornikach Śląskich oraz Przedszkole Publiczne w Pęgowie,
- Niepubliczne Przedszkole Językowe „Gaduła” w Obornikach Śląskich,
- Przedszkole Niepubliczne „Żabka” w Obornikach Śląskich,
- Przedszkole Niepubliczne „Zielona Żabka” w Obornikach Śląskich,
- „Słonecznikowe” Przedszkole w Rościśławicach,
- Małe Przedszkole „Krasnal” w Osoli,
- Małe Przedszkole w Gołędzinowie,
- Punkt Przedszkolny „Smyk” w Obornikach Śląskich,
- Szkoła Podstawowa Nr 2 im. ppor. Józefa Krysińskiego w Obornikach Śląskich,



- Szkoła Podstawowa Nr 3 im. Jana Pawła II w Obornikach Śląskich,
- Szkoła Podstawowa im. Jana Brzechwy w Osolinie,
- Szkoła Podstawowa im. Adama Mickiewicza w Pęgowie,
- Szkoła Podstawowa im. Unii Europejskiej w Urazie,
- Gimnazjum Publiczne im. Polskich Profesorów Lwowskich w Pęgowie,
- Gimnazjum Publiczne im. Polskich Laureatów Nagrody Nobla w Obornikach Śląskich,
- Powiatowy Zespół Szkół im. Władysława Reymonta w Obornikach Śląskich, w którego skład wchodzi – Gimnazjum Dwujęzyczne, Liceum Ogólnokształcące, Technikum (o profilach – hotelarskim i architektury krajobrazu) oraz Zasadnicza Szkoła Zawodowa.

Na przestrzeni sześciu ostatnich lat ilość dzieci w przedszkolach, punktach przedszkolnych, szkołach podstawowych z oddziałami zerowymi i gimnazjach przedstawiała się w sposób pokazany na wykresie poniżej.



Fotografia 11 - Liczba dzieci w placówkach oświatowych w Gminie Oborniki Śląskie w latach 2010 - 2015;
źródło: opracowanie własne na podstawie danych z placówek

W roku szkolnym 2014/2015 do gimnazjów, szkół podstawowych i przedszkoli uczęszczało 2327 uczniów.

Przedszkola

Ogólna liczba dzieci uczęszczających do przedszkoli i punktów przedszkolnych na terenie Gminy Oborniki Śląskie na dzień 31 marca 2015 r. wynosiła 465, liczba nauczycieli zatrudnionych w przedszkolach wynosiła 54 osoby.



Tabela 6 - Przedszkola publiczne i niepubliczne oraz punkty przedszkolne na terenie gminy Oborniki Śląskie;
źródło: opracowanie własne na podstawie danych z SIO

Lp.	Nazwa placówki	Ilość dzieci	Ilość grup	Ilość nauczycieli
1.	Przedszkole Publiczne w Obornikach Śląskich	197	9	22
2.	Przedszkole Publiczne w Pęgowie	89	4	11
3.	Niepubliczne Przedszkole Językowe „Gaduła” w Obornikach Śląskich	30	2	3
4.	Małe Przedszkole w Gołędzinowie	13	1	1
5.	Punkt Przedszkolny „Smyk” w Obornikach Śląskich	4	1	2
6.	Przedszkole Niepubliczne „Żabka” w Obornikach Śląskich	37	3	8
7.	Przedszkole Niepubliczne „Zielona Żabka” w Obornikach Śl.	53	2	5
8.	Słonecznikowe Przedszkole w Rościszawicach	17	1	1
9.	Małe Przedszkole „Krasnal” w Osoli	25	1	1

Wychowanie przedszkolne kl. „0” w szkołach podstawowych

Obowiązek wychowania przedszkolnego realizowany jest również w szkołach podstawowych w kl. „0”. Obowiązek niniejszy realizowało 146 dzieci, liczba zatrudnionych nauczycieli wynosiła 8 osób.

Tabela 7 - Realizacja obowiązku wychowania przedszkolnego w oddziałach przedszkolnych przy szkołach podstawowych;
źródło: opracowanie własne na podstawie danych z SIO

Lp.	Nazwa placówki	Ilość uczniów	Ilość grup	Ilość nauczycieli
1.	Szkoła Podstawowa nr 2 w Obornikach Śląskich	37	2	2
2.	Szkoła Podstawowa nr 3 w Obornikach Śląskich	23	1	1
3.	Szkoła Podstawowa w Pęgowie	16	1	1
4.	Szkoła Podstawowa w Osolinie	35	2	2
5.	Szkoła Podstawowa w Urazie	35	2	2



Szkoły Podstawowe

Do szkół podstawowych na terenie Gminy Oborniki Śląskie według stanu na dzień 31 marca 2015 roku uczęszczało 1371 uczniów, liczba zatrudnionych nauczycieli wynosiła 144 osoby.

Tabela 8 - Szkoły podstawowe na terenie Gminy Oborniki Śląskie;
źródło: opracowanie własne na podstawie danych z SIO

Lp.	Nazwa placówki	Ilość uczniów	Ilość grup	Ilość nauczycieli
1.	Szkoła Podstawowa nr 2 w Obornikach Śląskich	344	17	34
2.	Szkoła Podstawowa nr 3 w Obornikach Śląskich	427	20	36
3.	Szkoła Podstawowa w Pęgowie	269	14	32
4.	Szkoła Podstawowa w Osolinie	194	13	25
5.	Szkoła Podstawowa w Urazie	137	9	17

Każdego roku szóstoklasiści przystępują do sprawdzianu, który obejmuje wiadomości i umiejętności określone w wymaganiach ogólnych i szczegółowych w podstawie programowej kształcenia ogólnego w odniesieniu do trzech kluczowych przedmiotów nauczanych na dwóch pierwszych etapach edukacyjnych, t.j. języka polskiego, matematyki i języka obcego nowożytnego.

Tabela 9 - Średnie wyniki ze sprawdzianu szóstoklasisty w 2015 roku;
źródło: opracowanie własne na podstawie danych z OKE

Lp.		suma	j. polski	matematyka	j. angielski
1.	województwo dolnośląskie	66,1	72,7	59,1	78,1
2.	powiat trzebnicki	64,5	70,8	57,8	74,1
3.	gmina Oborniki Śląskie	66,9	71,9	61,7	77,3
4.	Szkoła Podstawowa nr 2 w Obornikach Śl.	62,8	69,3	56,0	73,7
5.	Szkoła Podstawowa nr 3 w Obornikach Śl.	70,7	74,2	67,0	80,6
6.	Szkoła Podstawowa w Pęgowie	69,6	73,9	65,2	80,1
7.	Szkoła Podstawowa w Osolinie	66,4	73,1	59,3	75,8
8.	Szkoła Podstawowa w Urazie	50,7	56,8	44,5	63,3



Gimnazja

Do gimnazjów, dla których organem prowadzącym jest Gmina Oborniki Śląskie według stanu na dzień 31 marca 2015 roku uczęszczało 491 uczniów, liczba zatrudnionych nauczycieli wynosiła 56 osób.

Tabela 10 - Gimnazja na terenie Gminy Oborniki Śląskie, dla których organem prowadzącym jest gmina;
źródło: opracowanie własne na podstawie danych z SIO

Lp.	Nazwa placówki	Ilość uczniów	Ilość grup	Ilość nauczycieli
1.	Gimnazjum im. Polskich Laureatów Nagrody Nobla w Obornikach Śląskich	281	15	34
2.	Gimnazjum im. Polskich Profesorów Lwowskich w Pęgowie	210	9	22

Podobnie jak szóstoklasiści w szkołach podstawowych, gimnazjaliści w klasie trzeciej zdają egzamin gimnazjalny. Egzamin obejmuje wiadomości i umiejętności określone w podstawie programowej kształcenia ogólnego w odniesieniu do wybranych przedmiotów nauczanych na trzecim i wcześniejszych etapach edukacyjnych.

Tabela 11 - Średnie wyniki egzaminu gimnazjalnego w 2015 roku;
źródło: Opracowanie własne na podstawie danych z OKE

	część humanistyczna		część mat. przyrodnicza		j. angielski		j. niemiecki	
	j. polski	historia i WOS	matematyka	przedmioty przyrodnicze	podstawowe	rozszerzone	podstawowe	rozszerzone
województwo dolnośląskie								
Liczba uczniów	23588							
Średni wynik %	61,2	63,2	46,8	49,0	66,6	49,2	55,4	34,7
powiat trzebnicki								
Liczba uczniów	741							
Średni wynik %	60,6	61,8	46,5	49,1	63,1	44,1	60,3	41,5
gmina Oborniki Śląskie								
Liczba uczniów	158							
Średni wynik %	63,0	63,9	49,9	50,3	65,7	43,7	52,1	85,0
gimnazjum w Obornikach Śląskich								
Liczba uczniów	87							
Średni wynik %	60,1	61,9	48,1	50,0	62,4	37,6	69,0	90,0
gimnazjum w Pęgowie								
Liczba uczniów	71							
Średni wynik %	66,6	66,4	52,1	50,6	70,6	52,8	47,5	80,0



Szkoły ponadgimnazjalne

Powiatowy Zespół Szkół w Obornikach Śląskich – organ prowadzący Powiat Trzebnicki

Na terenie Gminy Oborniki Śląskie funkcjonuje Powiatowy Zespół Szkół im. Władysława Reymonta w Obornikach Śląskich, w skład którego wchodzi: Gimnazjum Dwujęzyczne (bezobwodowe), Liceum Ogólnokształcące, Technikum i Zasadnicza Szkoła Zawodowa, do szkół tych uczęszcza 364 uczniów, w zespole zatrudnionych jest 41 nauczycieli.

Tabela 12 - Powiatowy Zespół Szkół, dla którego organem prowadzącym jest powiat trzebnicki
źródło: opracowanie własne na podstawie danych z PZS.

Lp.	Nazwa placówki wchodzącej w skład zespołu	Ilość uczniów	Ilość oddziałów
1.	Gimnazjum Dwujęzyczne	62	2
2.	Liceum Ogólnokształcące	150	7
3.	Technikum	86	4
4.	Zasadnicza Szkoła Zawodowa	66	3

Gimnazjum Dwujęzyczne rozpoczęło działalność od 01.09.2013 roku w chwili obecnej uczy się w nim młodzież w kl. I i II. W roku 1015 nie przystępowali jeszcze do egzaminu gimnazjalnego. Zdawalność matur w Powiatowym Zespole Szkół w Obornikach na przestrzeni czterech lat przedstawia się następująco:

Tabela 13 - Wyniki egzaminu maturalnego w latach 2011 -2014;
źródło: opracowanie własne na podstawie danych z PZS

		2011	2012	2013	2014
Powiatowy Zespół Szkół w Obornikach Śląskich Liceum Ogólnokształcące	przystąpiło do egzaminu	68	63	81	64
	zdawalność %	92,6	96,8	100	98
powiat trzebnicki – Liceum Ogólnokształcące	zdawalność %	94,9	93,5	95,2	90,3
województwo dolnośląskie – Liceum Ogólnokształcące	zdawalność %	90,9	93,3	91,6	88,5
Powiatowy Zespół Szkół w Obornikach Śląskich Technikum	przystąpiło do egzaminu	21	31	14	17
	zdawalność %	42,9	55,9	71,4	58
powiat trzebnicki – Technikum	zdawalność %	78,8	72,9	72,8	70,5
województwo dolnośląskie – Technikum	zdawalność %	71,1	74,3	75,9	69

Szkoła wyższa

Na terenie Gminy Oborniki Śląskie funkcjonuje również jedna szkoła wyższa, jest nią Wyższe Seminarium Duchowne Salwatorianów w Bagnie. Na koniec maja 2015 r. do wspólnoty kleryckiej należało 23 alumnów.



Żłobek Miejski w Obornikach Śląskich

Żłobek jest samorządową placówką publiczną prowadzoną w formie jednostki budżetowej, działa na podstawie ustawy z dnia 4 lutego 2011 roku o opiece nad dziećmi do lat 3 i przepisów wydanych na jej podstawie oraz innych ogólnie obowiązujących przepisach.

Demografia

Tabela 14 - Demografia w Gminie Oborniki Śląskie stan na 31.12.2014r według obwodów szkół podstawowych;
źródło: opracowanie własne na podstawie danych z Urzędu Miejskiego w Obornikach Śląskich

Szkoła - obwód	Miejscowość	Dzieci rocznik 2010	Dzieci rocznik 2011	Dzieci rocznik 2012	Dzieci rocznik 2013	Dzieci rocznik 2014
Oborniki Śląskie Szkoły Podstawowe Nr 2 i 3		144	118	136	116	114
	Oborniki Śl.	104	89	105	84	87
	Wilczyn	8	2	4	6	3
	Siemianice	7	8	6	5	4
	Nowosielce	2	0	1	2	0
	Morzęcin Wielki	2	4	4	2	5
	Lubnów	4	5	4	8	7
	Kuraszków	6	4	1	4	4
	Borkowice	0	2	2	0	2
	Kowale	7	0	2	2	0
	Piekary	1	1	1	1	1
	Przeclawice	1	2	3	1	0
	Jary	2	1	3	1	1
Szkoła Podstawowa Pęgów		34	32	48	32	19
	Pęgów	25	21	26	24	9
	Zajączków	4	6	9	1	4
	Kotowice	2	2	7	2	1
	Golędzinów	3	3	6	5	5
Szkoła Podstawowa Uraz		24	11	19	11	20
	Uraz	11	4	8	8	11
	Raków	0	0	0	1	1
	Rościszewice	12	7	8	2	8
	Niziny	1	0	3	0	0
Szkoła Podstawowa Osolin		32	24	21	22	16
	Osolin	17	9	7	7	9
	Bagno	4	3	2	5	2
	Osola	4	5	6	6	2
	Wielka Lipa	4	5	4	2	3
	Morzęcin Mały	1	2	2	2	0
	Brzezno Małe	2	0	0	0	0
OGÓLEM		234	185	224	171	169
Sz. P Szewce (Gmina Wisznia Mała)	Paniowice	4	6	6	4	4



III.4. Ochrona zdrowia

Na terenie gminy Oborniki Śląskie działają publiczne i niepubliczne zakłady opieki zdrowotnej. Główną rolę w leczeniu mieszkańców gminy spełnia Niepubliczny Zakład Opieki Zdrowotnej, Praktyka Lekarza Rodzinnego Jadwiga Hryniewiecka - Ropij, który mieści się w Obornikach Śląskich, przy ul. Trzebnickiej 37. W zakładzie tym praktykę lekarza rodzinnego wykonują również Irena Żukrowska, Małgorzata Brandt i Alina Grocka – Właźlak.

Oprócz wymienionych praktyk lekarza rodzinnego w księgach rejestrowych figurują:

- Maria Malik, Bogusław Malik Spółka Cywilna, Oborniki Śląskie, ul. Łąkowa 9,
- Lesław Szpiech, praktyka lekarza rodzinnego, Pęgów, ul. Główna 98,
- Marta Madej Stomatologia dla Ciebie, Oborniki Śląskie, ul. M. Curie - Skłodowskiej 12/3,
- Centrum Medyczne Sella – stomatologia, lekarze specjaliści, okulista, laboratoria Alab, Oborniki Śląskie, ul. M. Curie – Skłodowskiej 12/3,
- Przychodnia „Ewa – Med” - poradnie m. in.: onkologiczna, kardiologiczna, okulistyczna, alergologiczna, logopedyczna, neurologiczna, Oborniki Śląskie, ul. Trzebnicka 37,
- Specjalistyczne Centrum Pielęgnacyjno – Opiekuńcze „Ewa – Med” Spółka z Ograniczoną Odpowiedzialnością, Oborniki Śląskie, ul. Trzebnicka 49,
- Stomatologia dla Rodziny Sp. z o. o., Oborniki Śląskie, ul. Władysława Łokietka 22,
- Vitomed Sp. z o. o. Ośrodek Opiekuńczo – Rehabilitacyjny „Słoneczniki”, Oborniki Śląskie, ul. Trzebnicka 43.
- Niepubliczny Zakład Opieki Zdrowotnej Centrum Pielęgniarstwa i Rehabilitacji Sp. z o. o., gabinet profilaktyki zdrowotnej i pomocy przedlekarzkiej dla dzieci, obsługuje część szkół na terenie gminy, Oborniki Śląskie, ul. Siemianicka 13,
- Vimed Praktyka Lekarska Witold Skrzypek, Oborniki Śląskie, ul. J.K. Korzeniowskiego 21.
- W gminie działa sześć aptek. Jedna w Pęgowie i pięć w Obornikach Śląskich :
- Viola, Pęgów, ul. Główna 81,
- Medicamentum, Oborniki Śląskie, ul. Dworcowa 62,
- Sanus, Oborniki Śląskie, ul. Dworcowa 36,
- Materia Medica, Oborniki Śląskie, ul. Podzamcze 2A,
- Wroclawia IV, Oborniki Śląskie, ul. M. Curie - Skłodowskiej 1,
- Wroclawia V, Oborniki Śląskie, ul. Trzebnicka 36.

Oprócz ww., instytucji o zdrowie pacjentów, z rejonu gminy Oborniki Śląskie i spoza gminy, dba Dolnośląskie Centrum Chorób Płuc we Wrocławiu Oddział Pulmunologiczny w Obornikach Śl. (Oddział I , mieszczący się przy ul. Dunikowskiego 2 – 12 oraz Oddział II, mieszczący się przy ul. Trzebnickiej 5). Przy szpitalu działa również Zakład Pielęgnacyjno – Opiekuńczy, a także Dział Diagnostyki Obrazowej i Dział Diagnostyki Laboratoryjnej.



III.5. Pomoc społeczna

Pomoc społeczna jest instytucją polityki społecznej państwa, mającą na celu umożliwienie osobom i rodzinom przezwyciężanie trudnych sytuacji życiowych, których nie są one w stanie pokonać, wykorzystując własne uprawnienia, zasoby i możliwości. (Art. 2. 1. ustawy o pomocy społecznej z dnia 12 marca 2004 r.)

Zadania pomocy społecznej, na terenie gminy Oborniki Śląskie, realizuje Miejsko-Gminny Ośrodek Pomocy Społecznej. Pracownicy M-GOPS wspierają osoby i rodziny w dążeniach do zaspokajania Ich potrzeb, mieszczących się w celach i możliwościach pomocy społecznej. Przy realizacji zadań, kładą duży nacisk na współdziałanie klientów pomocy społecznej w rozwiązywaniu trudnych sytuacji życiowych.

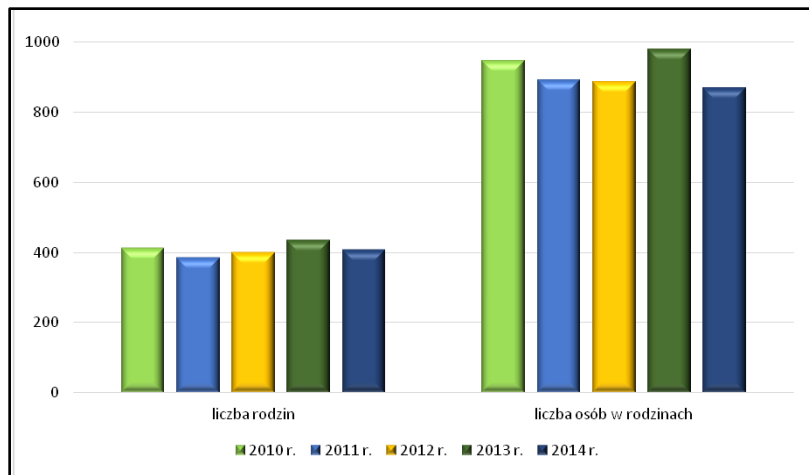
Kryterium dochodowe, uprawniające do korzystania z pomocy społecznej, wynosi obecnie 542,- zł dla osoby samotnie gospodarującej i 456,- zł na osobę pozostającą w rodzinie. Przy obliczaniu kryterium dochodowego pracownicy socjalni biorą pod uwagę dochody netto za miesiąc poprzedzający złożenie wniosku o pomoc. Udzielanie pomocy w postaci, szeroko rozumianej pracy socjalnej (polegającej na wzmacnianiu lub odzyskiwaniu zdolności do funkcjonowania w społeczeństwie, poprzez pełnienie w nim odpowiednich ról) odbywa się bez oceniania kryterium dochodowego.

Kryteria dochodowe podlegają weryfikacji co 3 lata.

W M-GOPS realizowane są zadania z zakresu pomocy społecznej (w tym usług opiekuńczych), świadczeń rodzinnych, świadczeń alimentacyjnych, dodatków mieszkaniowych, zadania wynikające z ustawy o pieczy zastępczej. M-GOPS jest siedzibą, w której spotyka się Zespół Interdyscyplinarny i gdzie stosowana jest procedura Niebieskiej Karty.

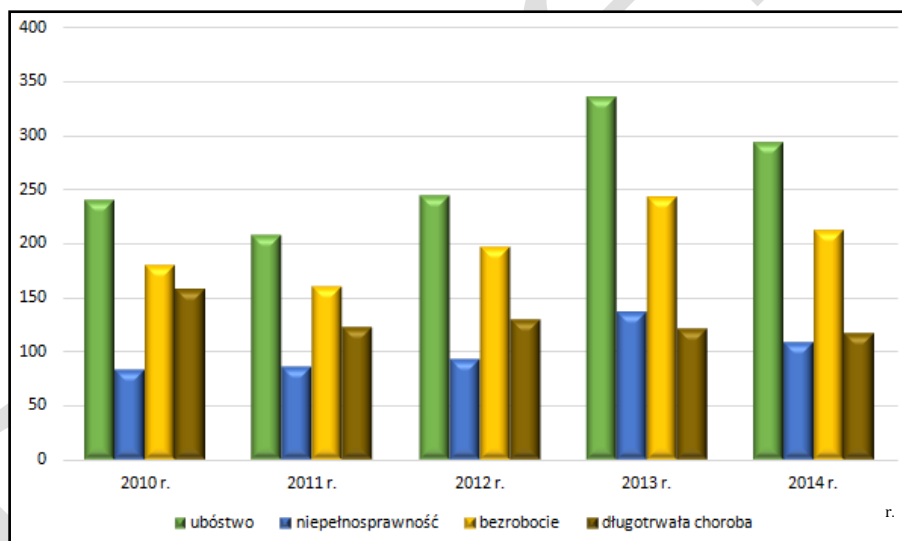
W roku 2014 ze świadczeń, przyznanych w oparciu o ustawę o pomocy społecznej, skorzystało 409 rodzin. Decyzji w tych sprawach wydano 578 osobom, a pomoc dotarła (za Ich pośrednictwem) do 870 osób w rodzinach.

Analizując dane z lat 2010 – 2014 widzimy, że liczba rodzin korzystających z pomocy społecznej, w poszczególnych latach, nieznacznie się waha, co obrazuje poniższy wykres 11.



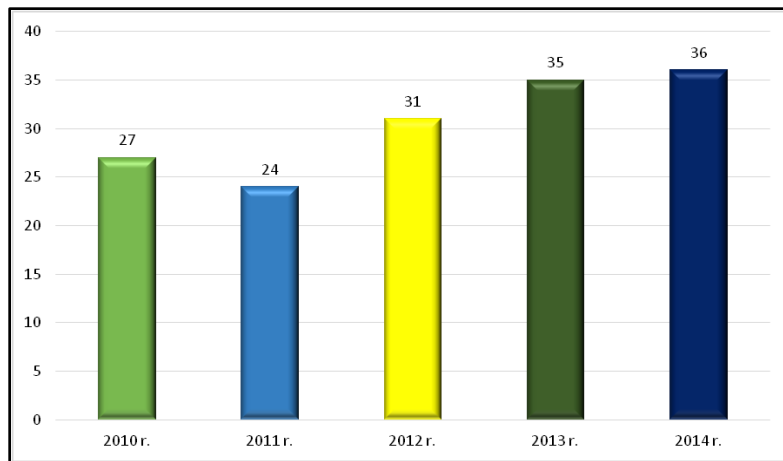
Wykres 11 - Ilość osób korzystających ze świadczeń pomocy społecznej;
źródło: opracowanie własne

Głównym powodem przyznawania pomocy w latach 2010 – 2015 było ubóstwo, kolejnym bezrobociu, a trzecim z kolei długotrwała choroba lub (jak w roku 2013) niepełnosprawność, co ilustruje wykres 12.



Wykres 12 - Powody przyznania pomocy w latach 2010-2014;
źródło: opracowanie własne

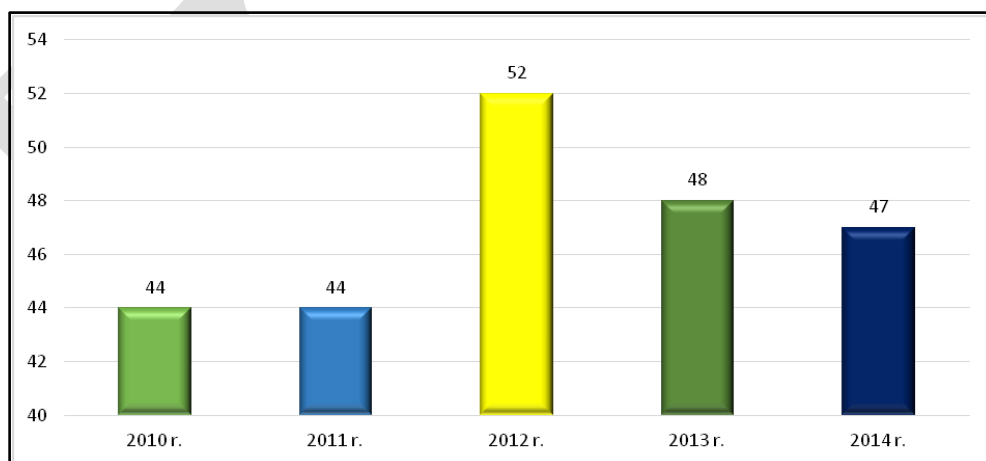
Systematycznie rośnie liczba osób, które, ze względu na stan zdrowia lub wiek, wymagają całodobowej opieki. Osoby te umieszczane są w domach pomocy społecznej (wykres 13).



Wykres 13 – Ilość osób przebywających w domach pomocy społecznej w latach 2010 – 2014;
źródło: opracowanie własne

Na terenie gminy Oborniki Śląskie działają dwa domy pomocy społecznej: Dom Pomocy Społecznej w Obornikach Śląskich i Dom Pomocy Społecznej w Rościławicach (dla osób ze schorzeniami układu nerwowego). Domy pozostają pod zarządem Starosty powiatowego w Trzebnicy. Odpłatność za pobyt w takich placówkach ponoszą osoby kierowane na pobyt (w wys. 70 % emerytury lub renty), zstępni lub wstępni oraz (jeżeli rodzina nie ma możliwości współfinansowania) gmina poprzez M-GOPS.

Osoby, które wymagają pomocy przy wykonywaniu czynności z zakresu samoobsługi, pozostające w środowisku, korzystają z usług opiekuńczych, świadczonych przez opiekunki zatrudnione w M-GOPS. Ilość osób korzystających z usług opiekuńczych w ostatnich latach ilustruje wykres 14.



Wykres 14 – Ilość osób korzystających z usług opiekuńczych w latach 2010 – 2014;
źródło: opracowanie własne



III.6. Bezpieczeństwo publiczne

Dbłość o bezpieczeństwo publiczne, na terenie gminy Oborniki Śląskie, leży w zakresie działań Komisariatu Policji. Funkcjonariusze Policji nie tylko podejmują działania związane z likwidacją przestępczości. W ramach swoich obowiązków służbowych wchodzi w skład grup roboczych, działających pod egidą Zespołu Interdyscyplinarnego. W ramach walki z przemocą, wspólnie z przedstawicielami różnych instytucji, wspierają ofiary przemocy i pracują z osobami stosującymi przemoc. Funkcjonariusze Policji częściej od przedstawicieli innych instytucji, uruchamiają procedurę Niebieskiej Karty. Fakt ten wynika bezpośrednio z charakteru ich pracy.

I tak, w roku 2013, w gminie Oborniki Śląskie, na 12 założonych Niebieskich Kart 7 zostało założonych przez przedstawicieli Policji. W roku 2014 wszczęto procedurę Niebieskiej Karty 23 razy, w tym 20 razy przez funkcjonariuszy Policji. Do 30 maja 2015 r. procedura została wszczęta 12 razy, w tym 10 razy przez Policję.

Oprócz walki z zagrożeniami funkcjonariusze Policji prowadzą planowane działania profilaktyczne. Działaniami tymi obejmują najczęściej osoby starsze oraz dzieci i młodzież. Rokrocznie w miesiącu czerwcu policjanci spotykają się z dziećmi, uczęszczającymi do szkół, w ramach akcji „Bezpieczne wakacje”. Uczą dzieci zachowywania zasad bezpieczeństwa podczas wakacyjnego odpoczynku. Funkcjonariusze Komisariatu Policji w Obornikach Śląskich mają możliwość pracy z psem patrolowo - tropiącym oraz z psem wyszkolonym do walki z narkotykami.

W roku 2014, w okresie od 01.01.2014 r. do 19.04.2015 r., policjanci, w toku prowadzonych czynności, zatrzymali na gorącym uczynku 13 osób, w tym samym czasie roku 2015 - 25 osób. Również w tych okresach zatrzymano nietrzeźwych kierujących pojazdami w 2014 r. - 7 osób, a w 2015 r. - 20 osób. W walce z narkotykami, również we wskazanych wcześniej terminach zatrzymano: w roku 2014 - 1 osobę i w roku 2015 - 1 osobę.

Porównanie analizy bezpieczeństwa, na terenie gminy Oborniki Śląskie, w okresach od 01.01.2014r. do 19.04.2015 r. i od 01.01.2015 r. do 19.04.2015 r., pozwala stwierdzić nieznaczny spadek odnotowanej przestępczości w podstawowych kategoriach przeciwko mieniu i zdrowiu.



Tabela 15 – Dynamika poszczególnych kategorii przestępczości;
źródło: opracowanie własne

	01.01.2014 r. - 19.04.2014 r.	1.01.2015 r. - 19.04.2015 r.
Rozboje	2	0
Kradzieże	12	5
Kradzieże pojazdów	0	0
Kradzież z włamaniem	10	9
Bójki i pobicia	1	0
Uszkodzenia ciała	0	0
Uszkodzenia mienia	4	3

III.7. Aktywność społeczna

Wg stanu na 2014 r. na terenie gminy Oborniki Śląskie działa ok. 120 organizacji pozarządowych co świadczy o bardzo dużej aktywności mieszkańców. Dużym zainteresowaniem cieszą się organizacje sportowe.

Na obszarze gminy najbardziej aktywni to:

- Ludowy Zespół Sportowy „ODRA” URAZ,
- Klub Piłkarski „BÓR” Oborniki Śląskie,
- Ludowy Klub Sportowy „ZORZA PĘGÓW”,
- Ludowy Klub Sportowy „DĄB” KURASZKÓW,
- Ludowy Klub Sportowy „SOKÓL” WIELKA LIPA,
- Uczniowski Klub Sportowy PITAGORAS,
- Stowarzyszenie Kultury Fizycznej Sportu i Rekreacji TRAMP,
- Stowarzyszenie Piłki Ręcznej BÓR,
- Gminny Szkolny Związek Sportowy,
- Uczniowski Klub Sportowy RELAKS,
- Uczniowski Klub Sportowy SPARTAKUS,
- Uczniowski Klub Sportowy SOKOLIK,
- Stowarzyszenie Expresja,
- Klub Szachowy „Wieża” Pęgów,
- Stowarzyszenie Miłośników Sportu ELIT,
- Stowarzyszenie Miłośników Siatkówki „OLIMP”,
- Obornicki Klub Sportów Lotniczych,
- Klub Sportowy „ARKADIA” WIELKA LIPA,
- Obornicki Klub Rowerowy.

Mieszkańcy gminy chętnie angażują się w przedsięwzięcia edukacyjne, upowszechniania turystyki, kultury, a także podejmują inicjatywy zmierzające do rozwoju miejscowości, pamiętając jednocześnie o propagowaniu i podtrzymywaniu ponadczasowych wartości, tradycji i dziedzictwa kulturowego.



Do organizacji działających w niniejszym zakresie zaliczyć można:

- Stowarzyszenie Uniwersytet Trzeciego Wieku,
- Stowarzyszenie „Leśna Oaza” z Rościszawic,
- Fundacja Kresowa „Semper Fidelis”,
- Stowarzyszenie Społeczności Lokalnej „ Nasze Kotowice” z Kotowic,
- Stowarzyszenie „Morzęcin jest Wielki” z Morzęcina Wielkiego,
- Stowarzyszenie „Razem dla Bagna” z Bagna,
- Stowarzyszenie Rozwoju Pęgowa z Pęgowa,
- Stowarzyszenie Rozwoju Wsi Gołędzinów z Gołędzinowa,
- Stowarzyszenie ” Nasze Zacisze” z Rakowa,
- Stowarzyszenie Mieszkańców Zajączkowa „Razem” z Zajączkowa,
- Społeczne Stowarzyszenie Wiejskie „OKOLICE” z Osolina,
- Stowarzyszenie Miłośników Wilczyna,
- Stowarzyszenie Klub Seniora „Dziarskie Bractwo” z Jar,
- Stowarzyszenie Ośrodek Kultur Świata,
- Klub Miłośników Starej Techniki „RETROTRAKTOR”,
- Stowarzyszenie Dla Siemianic,
- Stowarzyszenie „GAJ”,
- ZHP Chorągiew Dolnośląska,
- Stowarzyszenie „Uśmiech Dziecka”,
- Stowarzyszenie Przyjaciół Kuraszkowa „Lipowa Dolina” z Kuraszkowa,
- Stowarzyszenie „Lipówka „ z Wielkiej Lipy,
- Stowarzyszenie Osolin.pl z Osolina,
- Fundacja „Żaczek”,
- Towarzystwo im. Ferenca Liszta,
- Fundacja Raban,
- Stowarzyszenie Rodzin Abstynenckich „AURA”,
- Stowarzyszenie „Koniczyna”,
- Polski Związek Niewidomych koło Trzebica,
- Dolnośląski Związek Pszczelarzy,
- Polski Związek Sportowy,
- Koło Łowieckie „Leśnik”.

Ważną rolę w życiu społecznym mieszkańców gminy Oborniki Śląskie odgrywają Stowarzyszenia Ochotniczych Straży Pożarnych (OSP), które poza ustawowymi obowiązkami przeciwpożarowego zabezpieczenia społeczeństwa i mienia, pełnią rolę centrów kulturalnych na wsiach. Osoby zrzeszone w OSP włączając się w organizację imprez sportowych i kulturalnych często stają się liderami lokalnymi. Na terenie gminy działa:

- OSP Oborniki Śląskie,
- OSP Uraz,
- OSP Rościszawice,
- OSP Bagno.



Prężnymi Organizacjami na terenie gminy Oborniki Śląskie są organizacje kościelne, które nie tylko dbają o zabytki ale również organizują czas wolny dla dzieci i młodzieży. Na terenie Gminy występują:

- Parafia Rzymskokatolicka pod wezwaniem Najświętszego Serca Pana Jezusa w Obornikach Śląskich,
- Parafia Rzymskokatolicka pod wezwaniem Św. Judy Tadeusza i Św. Antoniego Padewskiego w Obornikach Śląskich,
- Parafia Rzymskokatolicka pod wezwaniem Podwyższenia Krzyża Świętego w Rościśławicach Towarzystwo Boskiego Zbawiciela Dom Zakonny Księży Salwatorianów w Bagnie.

Na przestrzeni lat 2010-2015 sukcesywnie zwiększała się ilość stowarzyszeń, a co za tym idzie zwiększała się ilość składanych ofert, a także zwiększały się środki na poszczególne zadania. W 2015 roku nie powstało zadanie z zakresu pomocy społecznej, ponieważ zostało ono przyłączone do zadania z zakresu polityki społecznej.

Tabela 16 - Zestawienie obrazujące kwoty przyznanych dotacji na realizację projektów z poszczególnych zadań w latach 2010-2015;

źródło: opracowanie własne

I. Zadania z zakresu upowszechniania kultury fizycznej i sportu						
	2010 r.	2011 r.	2012 r.	2013 r.	2014 r.	2015 r.
Całkowita kwota wsparcia planowana w roku	137 800	132 900	150 000	180 000	240 000	270 000
II. Zadania z zakresu polityki społecznej						
	2010 r.	2011 r.	2012 r.	2013 r.	2014 r.	2015 r.
Całkowita kwota wsparcia planowana w roku	12 000	11 500	15 500	15 500	22 000	11 000
III. Zadania z zakresu ochrony zdrowia						
	2010 r.	2011 r.	2012 r.	2013 r.	2014 r.	2015 r.
Całkowita kwota wsparcia planowana w roku	3 200	0,00	0,00	25 000	27 500	45 000
IV. Zadania z zakresu kultury						
	2010 r.	2011 r.	2012 r.	2013 r.	2014 r.	2015 r.
Całkowita kwota wsparcia planowana w roku	46 700	46 200	57 000	65 000	68 100	75 000
V. Zadania z zakresu pomocy społecznej						
	2010 r.	2011 r.	2012 r.	2013 r.	2014 r.	2015 r.
Całkowita kwota wsparcia planowana w roku		4 000	5 000	3 000	3 000	
VI. Zadania z zakresu oświaty i wychowania						
	2010 r.	2011 r.	2012 r.	2013 r.	2014 r.	2015 r.
Całkowita kwota wsparcia planowana w roku	16 000	17 000	22 000	26 500	27 000	30 000
VII. Zadania z zakresu wspierania poprawy bezpieczeństwa						
	2010 r.	2011 r.	2012 r.	2013 r.	2014 r.	2015 r.
Całkowita kwota wsparcia planowana w roku	59 522,2	2 500	5 000	5 000	5 000	5 000



VIII. Ochrona zabytków i opieka nad zabytkami						
	2010 r.	2011 r.	2012 r.	2013 r.	2014 r.	2015 r.
Całkowita kwota wsparcia planowana w roku	160 000	20 000	40 000	40 000	40 000	60 000
IX. Zadania z zakresu upowszechniania turystyki						
	2010 r.	2011 r.	2012 r.	2013 r.	2014 r.	2015 r.
Całkowita kwota wsparcia planowana w roku		0,00	10 000	10 000	10 000	12 000
X. Zadania z zakresu ochrony środowiska, rolnictwa, łowiectwa						
	2010 r.	2011 r.	2012 r.	2013 r.	2014 r.	2015 r.
Całkowita kwota wsparcia planowana w roku	6 498,8	6 500	16 000	16 000	16 000	16 000

Tabela 17 - Zestawienie obrazujące ilość podpisanych umów na realizację projektów w latach 2010-2015;
źródło: opracowanie własne

	2010 r.	2011 r.	2012 r.	2013 r.	2014 r.	2015 r.
Ilość podpisanych umów	42	36	61	68	74	75*
Oferty składane w trybie 19a				5	7	5
Dodatkowy konkurs (wakacje, wkład własny)			1	1	3	1

Tabela 18 - Zestawienie obrazujące ilość złożonych wniosków na realizację projektów w latach 2010-2015;
źródło: opracowanie własne

	2010 r.	2011 r.	2012 r.	2013 r.	2014 r.	2015 r.
Ilość złożonych ofert			72	82	93	97

Na przestrzeni lat 2010-2015 sukcesywnie zwiększała się ilość stowarzyszeń, a co za tym idzie ilość składanych ofert, a także zwiększały się środki na poszczególnych zadaniach.



IV. Uwarunkowania gospodarcze

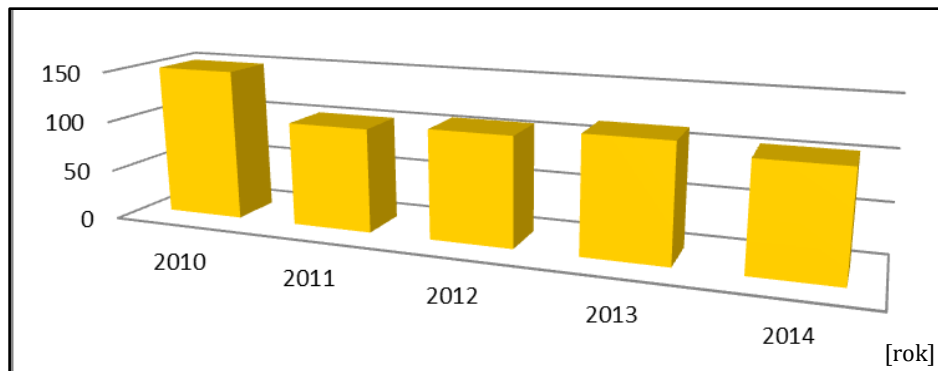
IV.1. Działalność gospodarcza

Punktem wyjścia do analizy stanu gospodarczego w gminie Oborniki Śląskie jest zestawienie zarejestrowanych podmiotów gospodarczych, co obrazuje tabela 19 oraz wykresy 15 i 16.

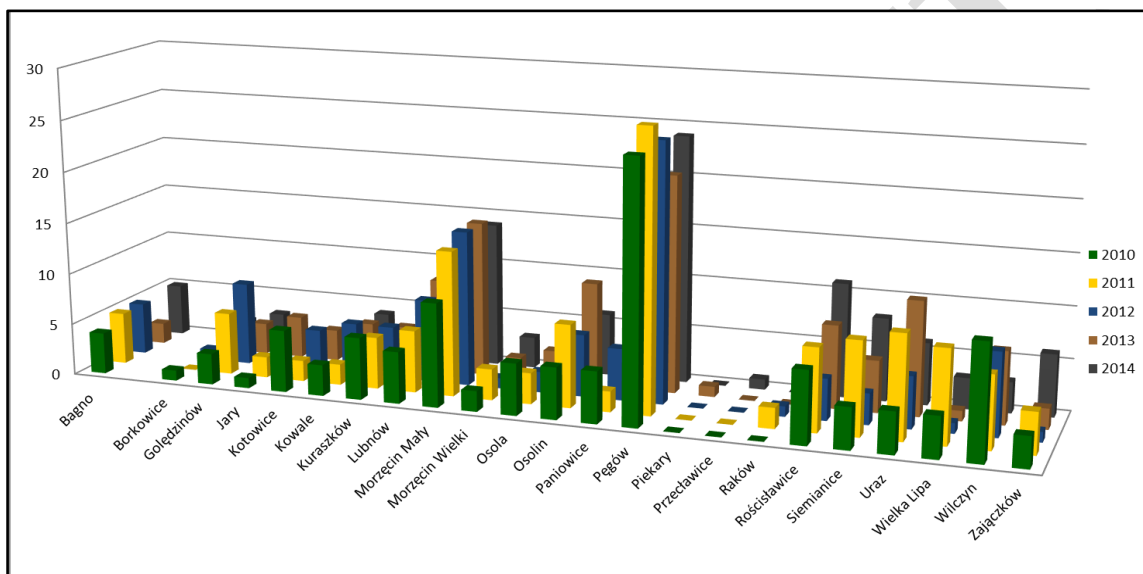
Tabela 19 – Zestawienie zarejestrowanych podmiotów gospodarczych w poszczególnych miejscowościach na terenie gminy Oborniki Śląskie w latach 2010-2014;

źródło: opracowanie własne na podstawie danych GUS, Bank Danych Lokalnych

Miejscowość	2010 r.	2011 r.	2012 r.	2013 r.	2014 r.
Oborniki Śląskie	150	103	108	115	105
Bagno	4	5	5	2	5
Borkowice	1	0	1	0	2
Gołędzinów	3	6	8	3	3
Jary	1	2	1	4	1
Kotowice	6	2	4	3	1
Kowale	3	2	5	4	4
Kuraszków	6	5	5	4	1
Lubnów	5	6	8	9	5
Morzęcin Mały	10	14	15	15	14
Morzęcin Wielki	2	3	1	2	3
Osola	5	3	2	3	2
Osolin	5	8	6	10	6
Paniowice	5	2	5	3	6
Pęgów	25	27	25	21	24
Piekary	0	0	0	1	0
Przeclawice	0	0	0	0	1
Raków	0	2	1	0	0
Rościszewice	7	8	4	8	11
Siemianice	4	9	3	5	8
Uraz	4	10	5	11	6
Wielka Lipa	4	9	1	1	3
Wilczyn	11	7	8	7	3
Zajączków	3	4	1	2	6
Suma	264	237	222	233	220



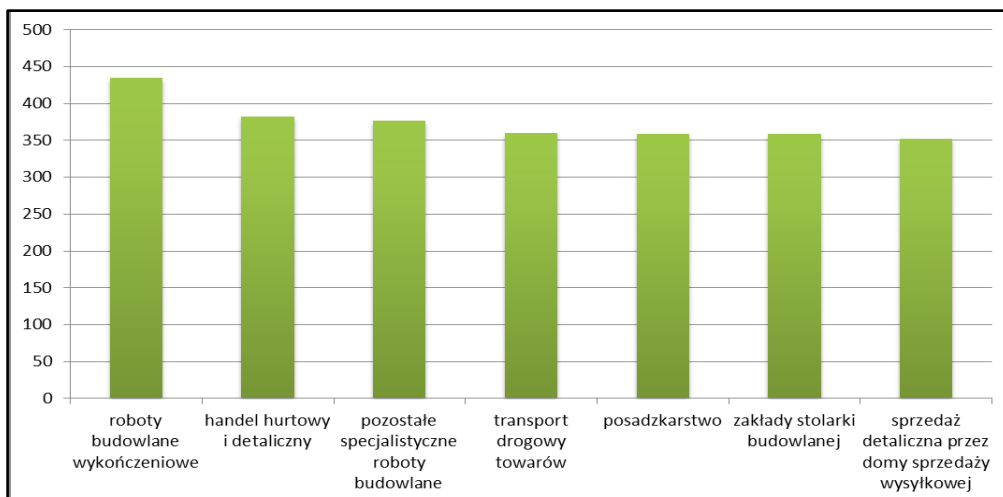
Wykres 15 - Ilość podmiotów gospodarczych zarejestrowanych na terenie m. Oborniki Śląskie w latach 2010-2014;
źródło: opracowanie własne na podstawie danych GUS, Bank Danych Lokalnych



Wykres 16 - Liczba zarejestrowanych podmiotów gospodarczych w poszczególnych miejscowościach gminy Oborniki Śląskie w latach 2010-2014;
źródło: opracowanie własne na podstawie danych GUS, Bank Danych Lokalnych

W gminie Oborniki Śląskie przeważają przedsiębiorstwa prywatne, w ramach których większość funkcjonuje jako przedsiębiorstwa osób fizycznych prowadzących działalność gospodarczą. Na chwilę obecną istnieje 1758 przedsiębiorstw funkcjonujących, niewykreślonych dla głównego miejsca wykonywania działalności gospodarczej.

Najważniejsze znaczenie dla regionu mają następujące działalności: roboty budowlane wykończeniowe(A), handel hurtowy i detaliczny(B), pozostałe specjalistyczne roboty budowlane(C), transport drogowy towarów(D), posadzkarstwo(E), zakłady stolarki budowlanej(F), sprzedaż detaliczna prowadzona przez domy sprzedaży wysyłkowej przez Internet(G). Przedsiębiorstwa zlokalizowane na terenie gminy Oborniki Śląskie stanowią ok. 30 % przedsiębiorstw powiatu trzebnickiego.



Wykres 17 – Przeważające struktury prowadzonych działalności gospodarczej w gminie Oborniki Śląskie;
źródło: opracowanie własne na podstawie danych z Centralnej Ewidencji i Informacji o Działalności Gospodarczej

Około 65% przedsiębiorstw gminy ma swoją siedzibę w Obornikach Śląskich. Większość podmiotów zajmują się budownictwem oraz handlem hurtowym i detalicznym. Stosunkowo niewiele, jak na warunki przyrodniczo-krajobrazowe gminy, jest przedsiębiorstw zajmujących się zakwaterowaniem i usługami gastronomicznymi.

Pod względem struktury funkcjonalno-przestrzennej główną rolę pełni Oborniki Śląskie. Na tle gminy, miasto stanowi główne centrum lokalizacji zakładów przemysłowych, a poza nim najwięcej tego typu zakładów występuje w: Pęgowie, Gołędzinowie i Siemianicach. Wśród zakładów przeważają przedsiębiorstwa o średniej wielkości, zapewniające dużą ilość miejsc pracy - wśród nich znajdują się zarówno dobrze działające przedsiębiorstwa Polskie, jak i te z kapitałem zagranicznym. Handel, gastronomia, rzemiosło usługowe to obecnie większość placówek całkowicie sprywatyzowanych, działające na zasadach wolnorynkowych.



Tabela 20 – Wpisy do działalności gospodarczej

źródło: opracowanie własne na podstawie danych z Banku Danych Lokalnych

Status wpisu	Ilość wpisów dla głównego miejsca wykonywania działalności	Ilość wpisów dla miejsca zamieszkania przedsiębiorcy
Aktywne	1501	914
Działalność nierozpoczęta (data rozpoczęcia działalności we wniosku jest datą przyszłą)	6	-
Działalność prowadzona wyłącznie w formie spółki/spółek cywilnych	42	55
Nie rozpoczął działalności	1	-
Oczekuje na rozpoczęcie działalności	-	7
Wykreślony	537	476
Zawieszony	209	213
SUMA	2296	1665

IV.2. Turystyka

IV.2.1. Miejsca noclegowe

Według danych z GUS z 2013¹⁹ roku Gmina Oborniki Śląskie zajmowała 1 miejsce na tle Powiatu Trzebnickiego w ilości obiektów noclegowych oraz 2 miejsce w ilości udzielonych noclegów.

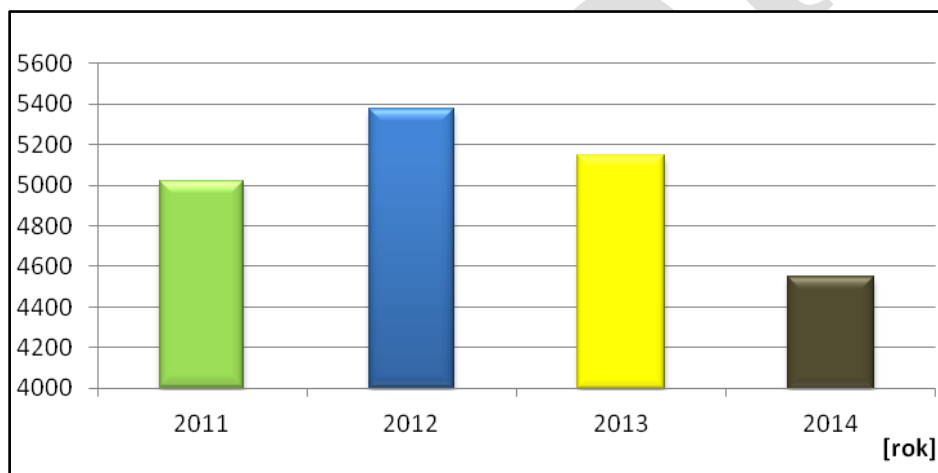
Zgodnie z danymi Banku Danych Lokalnych liczba miejsc noclegowych w 2014 roku wynosiła 411 (zgodnie z klasyfikacją obiektów według rodzajów) oraz 355 w innych obiektach noclegowych. Z noclegów skorzystało 4545 osób. Jest to zdecydowanie mniej niż w roku poprzedzającym, w którym z miejsc noclegowych skorzystało 5142 osoby. W roku 2012 liczba ta wynosiła 5373. Łącznie w 2014 roku udzielono 16683 noclegów. Szczegółowe informacje na temat bazy noclegowej w gminie Oborniki Śląskie przedstawia tabela 21.

¹⁹ Statystyczne Vademecum Samorządowca 2014, Urząd Statystyczny we Wrocławiu



Tabela 21 - Turystyczne obiekty noclegowe wg rodzajów w gminie Oborniki Śląskie w 2014 r.;
źródło: opracowanie własne na podstawie danych z Banku Danych Lokalnych

	Liczba obiektów	Liczba miejsc noclegowych	Korzystający z noclegów	Udzielone noclegi ogółem
ogółem	5	411	4545	16683
hotele	1	56	1873	7571
motele	0	0	1265	0
pensjonaty	0	0	0	0
schroniska	1	50	1265	3130
kempingi	1	104	908	3128
pola biwakowe	1	180	139	206
pozostałe obiekty niesklasyfikowane	1	21	360	2648
inne obiekty noclegowe	brak danych	355	brak danych	brak danych



Wykres 18 - Ilość osób korzystających z bazy noclegowej w latach 2011-2014;
źródło: opracowanie własne na podstawie danych z Banku Danych Lokalnych

Na przestrzeni ostatnich lat widać wyraźny wzrost ilości miejsc noclegowych o charakterze gospodarstw agroturystycznych. Jest to wynik dynamicznego rozwoju wsi na terenie gminy. Oprócz atrakcji związanych z warunkami przyrodniczymi, na gości nie rzadko czekają także warsztaty dotyczące rękodzieła, wypieku chleba, pracy ze zwierzętami przygotowane przez samych gospodarzy.

IV.2.2. Szlaki turystyczne

Gmina Oborniki Śląskie i jej uwarunkowania zarówno historyczne jak i przyrodnicze jest miejscem o wyjątkowych walorach turystycznych. Duża lesistość, zróżnicowany teren oraz ilość atrakcji turystycznych sprawia, iż turystyka w Gminie Oborniki Śląskie powinna być głównym celem jej dalszego rozwoju.



Obecnie przez gminę przebiegają następujące szlaki turystyczne:

- szlak niebieski – główny szlak Kocich Gór: Oborniki Śląskie - Kuraszków - Gnieździec - Kowalska Przełęcz - Pasma Ciemnej Góry - Trzebnica - 17,8 km,
- szlak żółty – południowy szlak Kocich Gór: Oborniki Śląskie - Kowalska Góra - Wilczyn Leśny - Lesiste Wzgórza - Mienice - Dolnośląski Szczyt - Borkowice - Przełom Lubniówki - Węgrzynów - Trzebnica - 22 km,
- szlak czerwony przez Wzgórza Trzebnickie:
 - Oborniki Śląskie - Masyw Grzybka - Dębowy Wąwóz - Kuraszków - Kozie Czuby - Piekary - Przecławie - Rzepotowice - Malczów - Farna Góra - Kapliczne Wzgórze - Trzebnica - 22 km,
 - Oborniki Śląskie - Długie Wzgórze - Osola - Płaski Kamień - Bagno - Godzięcin - Wołów - 23 km,
- szlak zielony:
 - ze Wzgórz Trzebnickich w Dolinę Odry: Oborniki Śląskie - Jary - Nowy Staw - Uraz - 9,5km,
 - ze Wzgórz Trzebnickich w Dolinę Baryczy: Oborniki Śląskie - Wielka Lipa - Bagno - Górowo - Strupina - Żmigród - 33 km.²⁰

A także:

- ścieżki dydaktyczne, tj.: „Na Grzybek” oraz na terenie Nadleśnictwa Jary i w Osolinie,
- szlaki rowerowe:
 - szlak czerwony - Pętla rowerowa wokół Powiatu Trzebnickiego – 171 km,
 - szlak niebieski – Korona Kocich Gór -70 km,
 - szlak zielony,
 - szlak żółty im. Dr Bronisława Turonia – 141 km,
- leśne szlaki rowerowe:
 - szlak „Dębowy” Żółty – 34,6 km,
 - szlak „Jodłowy” niebieski – 32 km,
 - szlak „Wrzosowy” zielony – 9,5 km,
 - szlak „Sosnowy” czerwony – 20,5 km,
 - szlak „Wilków” brązowy- 17,5 km,²¹
- szlaki konne:
 - szlak „Konno obszarami natury przez wzgórza i doliny” – 167 km (Szlak w swoim zarysie tworzy pętlę wiodącą przez obszary gminy Wisznia Mała, Zawonia, Prusice, Trzebnica oraz Oborniki Śląskie).

²⁰ www.oborniki-slaskie.pl,

²¹ *Poznaj Gminę Oborniki Śląskie*, Leśne Szlaki Rowerowe. Studio PLAN. Wydanie I, 2014,



Mapa 4 – szlaki piesze
w gminie Oborniki Śląskie



Mapa 5 – szlaki rowerowe
w gminie Oborniki Śląskie



Mapa 6 – leśne szlaki rowerowe
w gminie Oborniki Śląskie

IV.2.3. Zabytki

Tabela 22 - Wykaz zabytków nieruchomych wpisanych do rejestru zabytków oraz niearcheologicznych obiektów ujętych w wojewódzkiej ewidencji zabytków z terenu gminy Oborniki Śląskie;
źródło: *Studium uwarunkowań i kierunków zagospodarowania przestrzennego Gminy Oborniki Śląskie*, Urząd Miejski w Obornikach Śląskich

Lp.	Nazwa obiektu	Adres	Datowanie
1.	Kościół p.w. Najświętszego Serca Pana Jezusa	Kard. Wyszyńskiego 25	1901
2.	Kościół ewangelicki - ob. św. Tadeusza Judy	Trzebnicka	1906-1908
3.	Urząd Miasta i Gminy	Trzebnicka 1-3	ok. 1880
4.	Zespół sanatoryjno-parkowy Szpitala Chorób Płuc:	1-go Maja 23-29	
	- budynek główny		ok. 1910
	- budynek oddziału kardiologii		lata 20. XIX
	- budynek mieszkalny		k. XIX
5.	Zespół dawnego uzdrowiska - ob. sanatoryjny:	Parkowa	
	- poradnia wychowawczo-zawodowa		1835, rozb. 1865, ok. 1930
	- świetlica		XIX/XX
	- budynek k. świetlicy		XIX/XX
	- altana w parku		p. XX
	- pergola		p. XX
	Państwowy Dom Dziecka	Parkowa 14	XIX/XX
	- dworek - ob. przedszkole nr 3	Parkowa 16	1835, XX
6.	Zespół sanatoryjny im. Waryńskiego		poł. XIX
	- willa - Wojewódzki Zespół Specjalistyczny Chorób Płuc - bud. I	Trzebnicka 43	poł. XIX
	- budynek II	Trzebnicka 49	poł. XIX
	- budynek kuchni i kotłowni	Trzebnicka 47	poł. XIX
	- oddział II - Interna „B”	Trzebnicka 5	
	- oddział III - Pawilon „A”	Trzebnicka 7	
	- Dyrekcja Sanatorium Chorób Płuc	Trzebnicka 11	
	- portiernia		
	Sanatorium „Leśna”	Dunikowskiego 2-12	p. XX
7.	Dworzec kolejowy	Dworcowa 4	1856
8.	Stacja transformatorowa	Wrocławska 52/54	ok. 1920
9.	Dom mieszkalny	Kard. Wyszyńskiego 2	XIX/XX
10.	Dom mieszkalny	Kard. Wyszyńskiego 5	ok. 1880-1890
11.	Dom mieszkalny	Kard. Wyszyńskiego 6	k. XIX



Strategia Zrównoważonego Rozwoju
Gminy Oborniki Śląskie na lata 2016-2022

12.	Dom mieszkalny	Kard. Wyszyńskiego 8	XIX/XX
13.	Willa	Kard. Wyszyńskiego 9	ok. 1910-1915
14.	Dom mieszkalny	Kard. Wyszyńskiego 10	ok. 1880
15.	Dom mieszkalny	Kard. Wyszyńskiego 11	ok. 1910-1915
16.	Dom mieszkalny	Kard. Wyszyńskiego 12	1886
17.	Dom mieszkalny	Kard. Wyszyńskiego 14	1890
18.	Dom mieszkalny	Kard. Wyszyńskiego 16	1880
19.	Dom mieszkalny	Kard. Wyszyńskiego 18	ok. 1880
20.	Willa	Kard. Wyszyńskiego 21	ok. 1890
21.	Plebania	Kard. Wyszyńskiego 23	ok. 1905
22.	Dom mieszkalny	Kard. Wyszyńskiego 26	p. XX
23.	Dom parafialny – ob. mieszkalny	Kard. Wyszyńskiego 27	ok. 1905
24.	Dom mieszkalny	Kard. Wyszyńskiego 28	ok. 1880
25.	Dom mieszkalny	Kard. Wyszyńskiego 30	ok. 1890
26.	Dom mieszkalny	Kard. Wyszyńskiego 31	ok. 1880
27.	Dom mieszkalny	Kard. Wyszyńskiego 32	ok. 1910
28.	Dom mieszkalny	Kard. Wyszyńskiego 34	ok. 1900
29.	Dom mieszkalny	Kard. Wyszyńskiego 35	k. XIX
30.	Dom mieszkalny	Kard. Wyszyńskiego 36	ok. 1900
31.	Dom mieszkalny	Kard. Wyszyńskiego 38	ok. 1900
32.	Dom mieszkalny	Kard. Wyszyńskiego 40	XIX/XX
33.	Dom mieszkalny	Kard. Wyszyńskiego 42	XIX/XX
34.	Dom mieszkalny	Kard. Wyszyńskiego 47	k. XIX
35.	Dom mieszkalny	Kard. Wyszyńskiego 53	ok. 1910
36.	Dom mieszkalny	Kard. Wyszyńskiego 55	ok. 1910
37.	Dom mieszkalny	Dąbrowskiego 3	ok. 1915-1920
38.	Dom mieszkalny	Dąbrowskiego 10	pocz. XX
39.	Willa	Dąbrowskiego 11	ok. 1920
40.	Willa	Dąbrowskiego 15	ok. 1915
41.	Willa	Dąbrowskiego 16	ok. 1915
42.	Dom mieszkalny	Dąbrowskiego 19	1928
43.	Dom mieszkalny	Dąbrowskiego 21	ok. 1920
44.	Dom mieszkalny	Dworcowa 3	1893
45.	Dom mieszkalny	Dworcowa 5	ok. 1890
46.	Dom mieszkalny	Dworcowa 10	ok. 1890
47.	Dom mieszkalny	Dworcowa 13	ok. 1890
48.	Dom mieszkalny	Dworcowa 18	ok. 1890
49.	Dom mieszkalny	Dworcowa 19	ok. 1890
50.	Dom mieszkalny	Dworcowa 20	ok. 1890
51.	Willa – Policja	Dworcowa 21	XIX/XX
52.	Dom mieszkalny	Dworcowa 35	XIX/XX
53.	Dom mieszkalny	Dworcowa 37	XIX/XX
54.	Dom mieszkalny	Dworcowa 39	p. XX
55.	Dom mieszkalny	Dworcowa 44	ok. 1890
56.	Dom mieszkalny	Dworcowa 65	XIX/XX
57.	Dom mieszkalny	Piłsudskiego 8	ok. 1890
58.	Dom mieszkalny	Piłsudskiego 10	ok. 1900
59.	Dom mieszkalny	Piłsudskiego 12	XIX/XX
60.	Dom mieszkalny – biura sanatorium	Górna 1	ok. 1905
61.	Dom mieszkalny	Górna 20	ok. 1905
62.	Dom mieszkalny	Konopnickiej 17	ok. 1920
63.	Dom mieszkalny	Kopernika 2	k. XIX
64.	Dom mieszkalny	Kopernika 8	k. XIX
65.	Dom mieszkalny	Kopernika 13	ok. 1920
66.	Dom mieszkalny	Kopernika 20	k. XIX
67.	Dom mieszkalny	Kościuszki 1	k. XIX
68.	Dom mieszkalny	22 Lipca 19	p. XX
69.	Dom mieszkalny	Łokietka 5	ok. 1890
70.	Dom mieszkalny	Łokietka 6	ok. 1890
71.	Dom mieszkalny	Łokietka 8	ok. 1890



Strategia Zrównoważonego Rozwoju
Gminy Oborniki Śląskie na lata 2016-2022

72.	Dom mieszkalny	Łokietka 10	pocz. XX
73.	Dom mieszkalny	Łokietka 14	pocz. XX
74.	Dom mieszkalny	Łokietka 16	pocz. XX
75.	Dom mieszkalny	Łokietka 18	ok.1900
76.	Dawny zamek	Podzamcze 7	ok. 1880
77.	Willa	Kasztanowa 3	ok. 1920
78.	Dom mieszkalny	Kasztanowa 15	ok. 1910
79.	Dom mieszkalny	Mickiewicza 10	XVIII/ XIX
80.	Dom mieszkalny	Mickiewicza 12	pocz. XX
81.	Dom mieszkalny	Mickiewicza 15	k. XIX
82.	Dom mieszkalny	Dębowa 1	pocz. XX
83.	Dom mieszkalny	Dębowa 3	ok. 1915
84.	Dom mieszkalny	Dębowa 5	ok. 1915
85.	Willa	Dębowa 7	ok. 1925
86.	Willa „Marta” – ob. Przedszkole nr 2	Dębowa 11	ok. 1905-1910
87.	Willa	Paderewskiego 6	ok. 1920
88.	Dom mieszkalny	Parkowa 2	k. XIX
89.	Dom mieszkalny	Parkowa 7	k. XIX
90.	Dom mieszkalny – ob. Dom Wczasów Dziecięcych	Parkowa 8	XIX/XX, ok. 1870
91.	Dom willa – ob. Biblioteka Pedagogiczna	Parkowa 9	ok. 1920
92.	Dom mieszkalny	Piękna 10	ok. 1905
93.	Dom mieszkalny	Poniatowskiego 2	ok. 1905
94.	Dom mieszkalny	Poniatowskiego 3	ok. 1905-1919
95.	Dom mieszkalny	Poniatowskiego 4	ok. 1910
96.	Dom mieszkalny	Poniatowskiego 6	ok. 1910
97.	Dom mieszkalny	Poniatowskiego 9	ok. 1920
98.	Dom mieszkalny	Powstańców Wielkopolskich 8	p. XX
99.	Willa	Ptasia 1	ok. 1920
100.	Willa	Ptasia 4	ok. 1920
101.	Willa	Ptasia 10	1920-1925
102.	Zespół mieszkalno-gospodarczy: – dom mieszkalny – ob. przedszkole – budynek gospodarczy	Sikorskiego 2	ok. 1920 1906
103.	Dom mieszkalny	Sikorskiego 12	ok. 1920
104.	Dom mieszkalny	Sikorskiego 13	ok. 1920
105.	Zespół budynków: – dom mieszkalny – oficyna	Sikorskiego 14	ok. 1920 ok. 1920
106.	Dom mieszkalny	Sikorskiego 15	ok. 1925
107.	Dom mieszkalny	Sikorskiego 22	ok. 1905
108.	Dom mieszkalny	Sikorskiego 24	ok. 1905
109.	Dom mieszkalny	Skłodowskiej-Curie 7	p. XX
110.	Dom mieszkalny	Skłodowskiej-Curie 10	ok. 1905
111.	Dom mieszkalny	Skłodowskiej-Curie 13	ok. 1910
112.	Dom mieszkalny	Skłodowskiej-Curie 20	ok. 1905
113.	Dom mieszkalny	Skłodowskiej-Curie 44	k. XIX
114.	Zespół budynków: – dom mieszkalno-biurowy – magazyn środków chemicznych – magazyn – warsztaty	Skłodowskiej-Curie 57	pocz. XX k. XIX k. XIX k. XIX
115.	Dom mieszkalny	Skłodowskiej-Curie 76	ok. 1910
116.	Dom zakonny – ob. mieszkania	Skłodowskiej-Curie 88	p. XX
117.	Dom mieszkalny	Skłodowskiej-Curie 90	ok. 1905
118.	Dom mieszkalny	Lipowa 2	ok. 1920
119.	Dom mieszkalny	Lipowa 6-8	ok. 1920
120.	Dom mieszkalny	Lipowa 7	ok. 1920
121.	Dom mieszkalny	Lipowa 11	ok. 1920



122.	Dom mieszkalny	Lipowa 15	ok. 1910
123.	Dom mieszkalny	Lipowa 23	ok. 1910
124.	Dom mieszkalny	Lipowa 34	ok. 1920
125.	Dom mieszkalny	Lipowa 36	ok. 1920
126.	Dom mieszkalny	Trzebnicka 6	ok. 1890
127.	Dom mieszkalny	Trzebnicka 19, 21	XIX/XX
128.	Dom mieszkalny	Trzebnicka 22	ok. 1900
129.	Dom mieszkalny	Trzebnicka 24	pocz. XX
130.	Willa	Trzebnicka 27	ok. 1910
131.	Dom mieszkalny	Trzebnicka 28	ok. 1900
132.	Dom mieszkalny	Trzebnicka 29	ok. 1915
133.	Pałac	Trzebnicka 30	1880
134.	Dom mieszkalny – ob. Przedszkole nr 1	Trzebnicka 33	ok. 1915
135.	Dom mieszkalny	Trzebnicka 53	XIX/XX
136.	Dom mieszkalny	Trzebnicka 60	ok. 1910
137.	Dom mieszkalny	Trzebnicka 66	ok. 1900
138.	Dom mieszkalny	Trzebnicka 73	k. XIX/XX
139.	Dom mieszkalny	Trzebnicka 77	k. XIX/XX
140.	Dom mieszkalny	Trzebnicka 79	k. XIX
141.	Dom mieszkalny	Siemianicka 2	ok. 1880
142.	Dom mieszkalny	Siemianicka 5	pocz. XX
143.	Dom mieszkalny	Siemianicka 27	XIX/XX
144.	Willa	Witosa 17	ok. 1920
145.	Dom mieszkalny	Wrocławska 11	ok. 1890
146.	Dom mieszkalny – ob. nadleśnictwo	Wrocławska 12	ok. 1890
147.	Dom mieszkalny	Wrocławska 14	ok. 1915
148.	Dom mieszkalny – ob. żłobek	Wrocławska 16	ok. 1915
149.	Willa	Wrocławska 17	ok. 1910

IV.3. Rolnictwo i leśnictwo

Rolnictwo

Według danych z 2013 r. użytki rolne zajmują ok. 8305 ha, z czego największą część stanowią grunty orne (ok. 6345 ha), potem kolejno łąki trwałe (ok. 909 ha), pastwiska (ok. 628 ha), grunty rolne zabudowane (ok. 271 ha), grunty pod rowami (ok. 85 ha) i grunty pod stawami (ok. 56 ha).

Gmina liczy ok. 1260 gospodarstw rolnych, a zaledwie 290 gospodarstw posiada zwierzęta gospodarskie. Wśród upraw, największe znaczenie w gminie posiadają: zboża podstawowe, pszenica ozima, żyto, uprawy przemysłowe, rzepak i rzepik, kukurydza, pszenica jara, ziemianki.

Leśnictwo

Gmina Oborniki Śląskie charakteryzuje się stosunkowo wysokim stopniem lesistości i nie bez kozery nazywana jest "zielonymi płucami Wrocławia". Wedle danych z 2013 r. na terenie gminy grunty leśne zajmują ok. 5525,24 ha, z czego ok. 5374,18 ha to lasy. Lesistości obszaru oscyluje na poziomie 34,8%. Obornickie grunty leśne stanowią ok. 20,2% gruntów



leśnych powiatu trzebnickiego. Porównanie powierzchni gruntów leśnych, lasów, lesistości poszczególnych gmin obrazuje tabela 23.²²

Tabela 23 - Powierzchnia gruntów leśnych, lasów oraz lesistość poszczególnych gmin na tle powiatu trzebnickiego [2013 r.]

	Grunty leśne ogółem [ha]	Lasy ogółem [ha]	Lesistość [%]
powiat trzebnicki	27354,37	26576,36	25,9
gm. Oborniki Śląskie	5525,24	5374,18	34,8
gm. Prusice	3769,90	3688,96	23,4
gm. Trzebnica	3476,12	3399,17	17,0
gm. Wisznia Mała	1362,85	1316,95	12,7
gm. Zawonia	4525,00	4400,03	37,5
gm. Żmigród	8695,26	8397,07	28,8

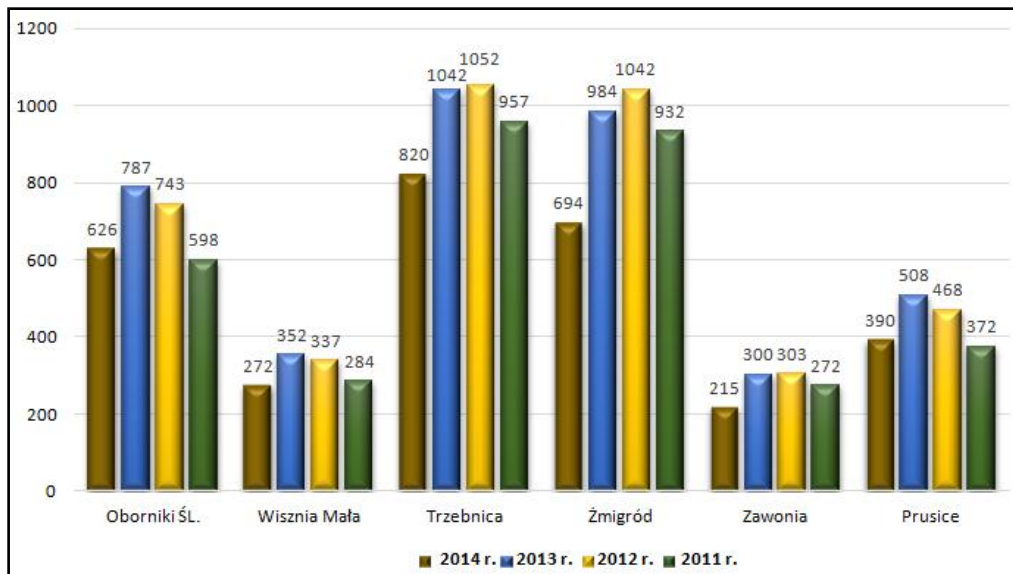
Największe kompleksy leśne występują w zachodniej i północno-zachodniej części gminy, natomiast część wschodnia i południowa - jest słabo zalesiona.

Obszary leśne tworzą głównie bory mieszane świeże, z kolei w drzewostanie istnieje równorzędny udział gatunków szpilkowych i liściastych, z przewagą sosny zwyczajnej i dębu szypułkowego. Ponadto wśród gatunków drzew występujących na terenie gminy Oborniki Śląskie wyróżnić można brzozę brodawkowatą, czy też świerka pospolitego.²²

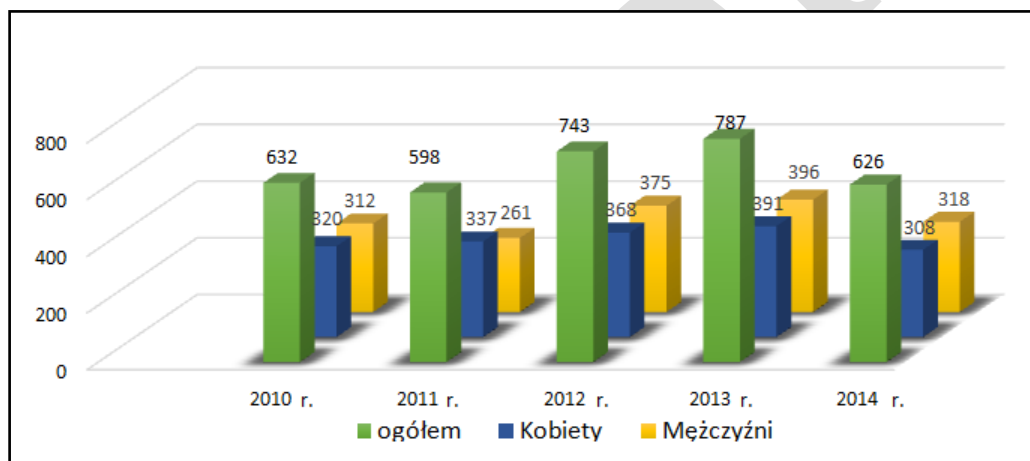
IV.4. Bezrobocie i rynek pracy

Stopa bezrobocia na terenie Powiatu Trzebnickiego w styczniu 2015 r. wynosiła 12,2 % i jest wyższa od stopy bezrobocia na terenie całego województwa dolnośląskiego (11,1) oraz Polski (12,0). Liczba osób bezrobotnych na terenie poszczególnych Gmin Powiatu Trzebnickiego na przestrzeni lat 2011-2014 przedstawia poniższy wykres. W roku 2014 liczba osób bezrobotnych spadła w każdej gminie. W Gminie Oborniki Śląskie, Wisznia Mała i Prusice widać wyraźny wzrost liczby osób bezrobotnych – zarejestrowanych w Powiatowym Urzędzie Pracy w Trzebnicy w latach 2011-2013.

²² Program Ochrony Środowiska dla Gminy Oborniki Śląskie, 2006 r.



Wykres 19 - Liczba osób bezrobotnych z terenu Powiatu Trzebnickiego zarejestrowanych w Powiatowym Urzędzie Pracy w Trzebnicy w podziale na gminy;
źródło: opracowanie własne na podstawie danych GUS



Wykres 20 - Liczba osób bezrobotnych z terenu gminy Oborniki Śląskie zarejestrowanych w Powiatowym Urzędzie Pracy w Trzebnicy;
źródło: opracowanie własne na podstawie danych GUS

Od roku 2011 do roku 2013 na terenie Gminy zauważamy niepokojącą tendencję wzrostową w liczbie zarejestrowanych osób bezrobotnych. W roku 2013 i 2012 największą grupą bezrobotnych byli mężczyźni. Sytuacja w latach wcześniejszych była odwrotna, więcej bezrobotnych było kobiet. 32 % osób bezrobotnych w 2013 r. to osoby powyżej 50 roku życia. Osoby w wieku do 25 lat utrzymują się na stosunkowo podobnym poziomie 17 % przez cały badany okres. Większość osób zarejestrowanych jako bezrobotne w PUP w Trzebnicy zamieszkuje obszar wiejski gminy, choć w stosunku do roku 2009 udział osób zamieszkujących na wsi w ogólnej liczbie osób bezrobotnych zmalał z 63% do 58%.



Tabela 24 - Ilość osób bezrobotnych z terenu gminy Oborniki Śląskie w podziale na wiek oraz miejsce zamieszkania;
źródło: opracowanie własne na podstawie danych Powiatowego Urzędu Pracy w Trzebnicy

	2009 r.		2010 r.		2011 r.		2012 r.		2013 r.	
Liczba bezrobotnych	615		632		598		743		787	
Osoby do 25 r. ż.	114	19%	109	17%	109	18%	123	17%	133	17%
Osoby po 50 r. ż.	175	28%	197	31%	192	32%	215	29%	251	32%
Osoby zamieszkałe na obszarach wiejskich	387	63%	408	65%	352	59%	435	59%	457	58%

Po analizie struktury zarejestrowanych osób bezrobotnych ze względu na ich poziom wykształcenia możemy stwierdzić, że od roku 2009 największy udział w ogólnej liczbie osób bezrobotnych miały osoby z wykształceniem zasadniczym zawodowym, stanowiły one blisko jedną trzecią osób bezrobotnych. Prawie jedną czwartą osób zarejestrowanych stanowiły osoby z wykształceniem podstawowym i gimnazjalnym oraz policealnym i średnim zawodowym. Wśród osób posiadających wykształcenie wyższe od 2011 r. zauważamy nieznaczny spadek ogólnej liczby osób zarejestrowanych z 16 % do 13 % w roku 2013. W latach 2011 – 2014 osoby bezrobotne z wykształceniem ogólnokształcącym stanowiły najmniej liczną grupę.

Tabela 25 – Ilość zarejestrowanych osób bezrobotnych z terenu gminy Oborniki Śląskie w podziale na poziom wykształcenia;

źródło: opracowanie własne na podstawie danych Powiatowego Urzędu Pracy w Trzebnicy

Wykształcenie	2010 r.		2011 r.		2012 r.		2013 r.		2014 r.	
wyższe	67	11%	98	16%	102	14%	101	13%	85	14%
policealne i średnie zawodowe	136	22%	141	24%	174	23%	181	23%	126	20%
średnie ogólnokształcące	71	11%	75	13%	85	11%	86	11%	64	10%
zasadnicze zawodowe	200	32%	166	28%	225	30%	240	30%	199	32%
gimnazjalne i podstawowe	158	25%	118	20%	157	21%	179	23%	152	24%

Z analizy danych Miejsko - Gminnego Ośrodka Pomocy Społecznej wynika, że bezrobocie nadal jest jedną z głównych przyczyn udzielania pomocy osobom lub rodzinom, na drugim miejscu, po ubóstwie. W roku 2013 ze świadczeń umotywowanych bezrobociem skorzystało 243 rodziny, najwięcej od roku 2009.²³

²³ Strategia integracji społecznej i rozwiązywania problemów społecznych gminy Oborniki Śląskie na lata 2015 – 2020, s. 24



Największe zaangażowanie w walce z bezrobociem podejmuje Powiatowy Urząd Pracy, jednostka organizacyjna Powiatu Trzebnickiego, który w okresie od lipca do końca grudnia 2014 roku pozyskał 1684 oferty pracy. Jest to o 906 miejsc zatrudnienia więcej niż w II półroczu 2013 roku. Ilość składanych ofert pracy zwiększyła się, co spowodowane jest większym zainteresowaniem pracodawców naborem pracowników, powstawania nowych miejsc pracy w powiecie trzebnickim szczególnie w handlu, w związku z uruchamianiem nowych marketów handlowych oraz nowych miejsc pracy w aglomeracji wrocławskiej np. powstanie dużego centrum logistycznego we Wrocławiu.²⁴

Tabela 26 - Grupy zawodów, w których zgłaszano największe zapotrzebowanie na pracowników w II półroczu 2014 r.;

źródło: opracowanie własne na podstawie danych Powiatowego Urzędu Pracy w Trzebnicy

Nazwa grupy zawodów	Liczba ofert pracy
Robotnicy pomocniczy w górnictwie, przemyśle, budownictwie i transporcie	13,8
Robotnicy w przetwórstwie spożywczym, obróbce drewna, produkcji wyrobów tekstylnych i pokrewni	8,8
Robotnicy obróbki metali, mechanicy maszyn i urządzeń i pokrewni	8,5
Pracownicy usług osobistych	8,1
Pracownicy do spraw finansowo-statystycznych i ewidencji materiałowej	7,2
Sekretarki, operatorzy urządzeń biurowych i pokrewni	7
Średni personel do spraw biznesu i administracji	5,6
Robotnicy budowlani i pokrewni (z wyłączeniem elektryków)	5,3
Kierowcy i operatorzy pojazdów	5,1

Głównymi pracodawcami na terenie gminy jest Urząd Miejski oraz jego jednostki organizacyjne, TechniSat Digital Sp. z o.o. produkująca sprzęt RTV, Zakłady Wyrobów Cukierniczych Miś, Domy Pomocy Społecznej, Zakłady Opiekuńczo – Lecznicze i Szpitale.

Sposobem na niekorzystną sytuację na rynku pracy jest samozatrudnienie. W 2013 roku według Banku Danych Lokalnych na terenie gminy Oborniki Śląskie było 1849 osób fizycznych prowadzących działalność gospodarczą, o 32 więcej niż w roku 2012. Najwięcej firm działało w sekcji obiektów budowlanych i robót budowlanych, handlu hurtowego i detalicznego oraz działalności naukowej, profesjonalnej i technicznej.

²⁴ Monitoring zawodów deficytowych i nadwyżkowych w powiecie trzebnickim w drugim półroczu 2014 r., s. 8



V. Infrastruktura techniczna

V.1. Infrastruktura wodociągowa i kanalizacyjna

Gospodarka wodna

Eksploatacją wodociągów polegającą na sprzedaży wody, bieżących konserwacjach i naprawach sieci oraz obsługą ujęć i stacji uzdatniania wody w gminie Oborniki Śląskie zajmuje się Zakład Gospodarki Komunalnej w Obornikach Śląskich.

Tabela 27 - Podstawowe informacje dotyczące zaopatrzenia w wodę w gminie Oborniki Śląskie za lata 2010-2014;
źródło: opracowanie własne na podstawie danych z Zakładu Gospodarki Komunalnej Sp. z o.o. w Obornikach Śląskich

	Jednostka	2010	2011	2012	2013	2014
Długość czynnej sieci wodociągowej	km	201,10	206,40	208,30	210,20	212,20
Ilość przyłączy wodociągowych	szt.	4 345	4 407	4 459	4 519	4 576
Długość przyłączy wodociągowych	km	79,70	81,20	82,20	83,50	84,38
Woda dostarczana odbiorcom	m ³	692 898	706 974	687 830	679 305	704 276
Liczba odbiorców	osoba	5 596	5 822	6 078	6 725	6 849

Woda służąca do zaopatrywania miejscowości znajdujących się na terenie gminy Oborniki Śląskie pozyskiwana jest z 29 ujęć pobierających wodę z utworów trzecio i czwartorzędowych.

Zbiorowym zaopatrzeniem w wodę mieszkańców gminy Oborniki Śląskie zajmuje się wyodrębniona komórka - Zakład Wodociągów i Kanalizacji. W jego zarządzie znajduje się następujące obiekty:

- SUW Borkowice (zaopatruje miejscowości: Borkowice, Kowale, Przeclawice, Piekary),
- SUW Gołędzinów,
- SUW Lubnów (zaopatruje miejscowości: Lubnów, Pęgów, Zajączków, Kotowice, Paniowice, Uraz, Niziny, Raków),
- SUW Oborniki Śląskie (zaopatruje miejscowości: Oborniki Śląskie, Kuraszków, Siemianice, Jary, Morzęcin Wielki, Nowosielce, Wilczyn),
- SUW Osola,
- SUW Rościszewice,
- SUW Wielka Lipa,
- Przepompownia Osolin,
- SUW Wilczyn (aktualnie przepompownia).

W sierpniu 2014 r. uruchomiona została nowa Stacja Uzdatniania Wody w Obornikach Śląskich. Stacja w chwili obecnej ma przepustowość 4 000 m³/dobę, z możliwością



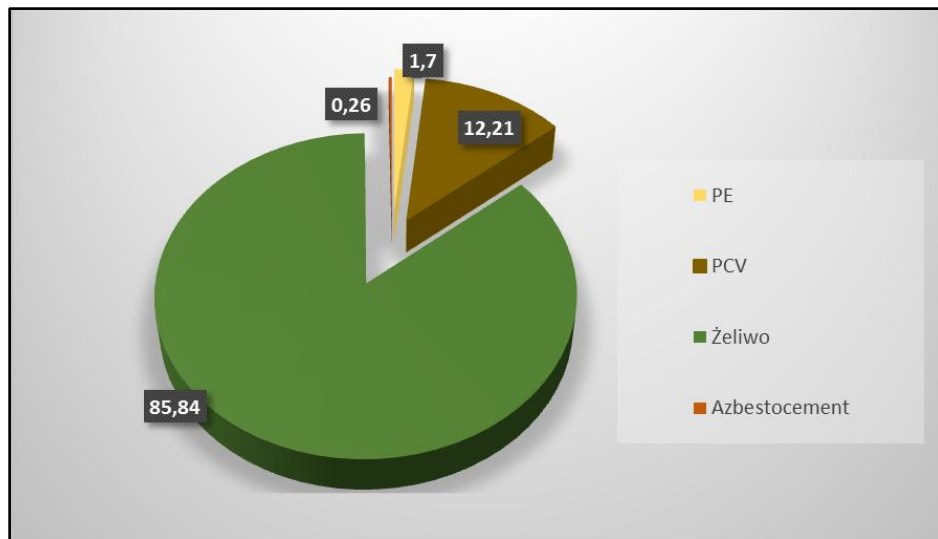
jej rozbudowy do 6 000 m³/dobę. W ciągu najbliższych 4 lat planowany jest odwiert 3 studni głębinowych, aby w pełni wykorzystywać możliwości nowo wybudowanej stacji. Dodatkowo w związku z założeniami projektowymi stacji w roku bieżącym planowane jest wprowadzenie dezynfekcji dwutlenkiem chloru. Ta metoda dezynfekcji posiada wiele zalet jak np. :

- Niszczy i usuwa biofilm znajdujący się w rurach a będący pożywką dla bakterii,
- Posiada najwyższą wśród środków dezynfekujących skuteczność zwalczania bakterii, wirusów, grzybów i pleśni,
- Posiada przedłużony efekt bakteriobójczy, tj. zapobiega ponownemu skażeniu wody w przypadku braku przepływu,
- Poprawia smak i zapach wody,
- Jest skuteczny niezależnie od temperatury, odczynu pH oraz twardości wody,
- Jest nietoksyczny dla ludzi i zwierząt.

Tabela 28 - Struktura sprzedaży wody na przełomie lat 2010-2014;

źródło: opracowanie własne na podstawie danych z Zakładu Gospodarki Komunalnej Sp. z o.o. w Obornikach Śląskich

	Jednostka	2010 r.	2011 r.	2012 r.	2013 r.	2014 r.
SUW Borkowice	m ³	17 642	16 975	16 048	15 690	15 152
SUW Gołędzinów	m ³	14 330	14 638	14 583	14 659	14 951
SUW Lubnów	m ³	141 635	145 087	138 506	140 799	145 550
SUW Oborniki Śląskie	m ³	407 088	414 666	409 799	399 305	419 114
SUW Osola	m ³	17 154	16 037	15 753	15 990	16 645
Przepompownia Osolin	m ³	51 085	51 486	49 541	48 208	47 323
SUW Rościszewice	m ³	13 026	14 029	12 542	13 400	13 624
SUW Wielka Lipa	m ³	11 752	12 611	11 129	11 357	11 889
SUW Wilczyn (aktualnie przepompownia)	m ³	19 186	21 445	19 929	19 897	20 028
Suma	m ³	692 898	706 974	687 830	679 305	704 276



Wykres 21 - Struktura materiałowa sieci wodociągowej w gminie Oborniki Śląskie [% udziału];
źródło: opracowanie własne na podstawie danych z Zakładu Gospodarki Komunalnej Sp. z o.o. w Obornikach Śląskich

W chwili obecnej Zakład Wodociągów i Kanalizacji zajmuje się w szczególności wymianą istniejących sieci wodociągowych, których stan oceniony został na niezadowalający. Dodatkowo w związku z pracami prowadzonymi w chwili obecnej na terenie gminy Oborniki Śląskie związanymi z projektem „Czysta woda w gminie Oborniki Śląskie” sukcesywnie dokonuje wymian przyłączy wodociągowych.

Sieć kanalizacyjna

Eksploatacją sieci kanalizacyjnych oraz urządzeń oczyszczalni ścieków zajmuje się Zakład Gospodarki Komunalnej w Obornikach Śląskich, w którego zakresie znajdują się: odbiór, odprowadzanie oraz oczyszczanie ścieków jak również bieżące konserwacje oraz naprawy urządzeń kanalizacyjnych.

Tabela 29 - Podstawowe informacje dotyczące sieci kanalizacyjnej w gminie Oborniki Śląskie za lata 2010-2014;
źródło: opracowanie własne na podstawie danych z Zakładu Gospodarki Komunalnej Sp. z o.o. w Obornikach Śląskich

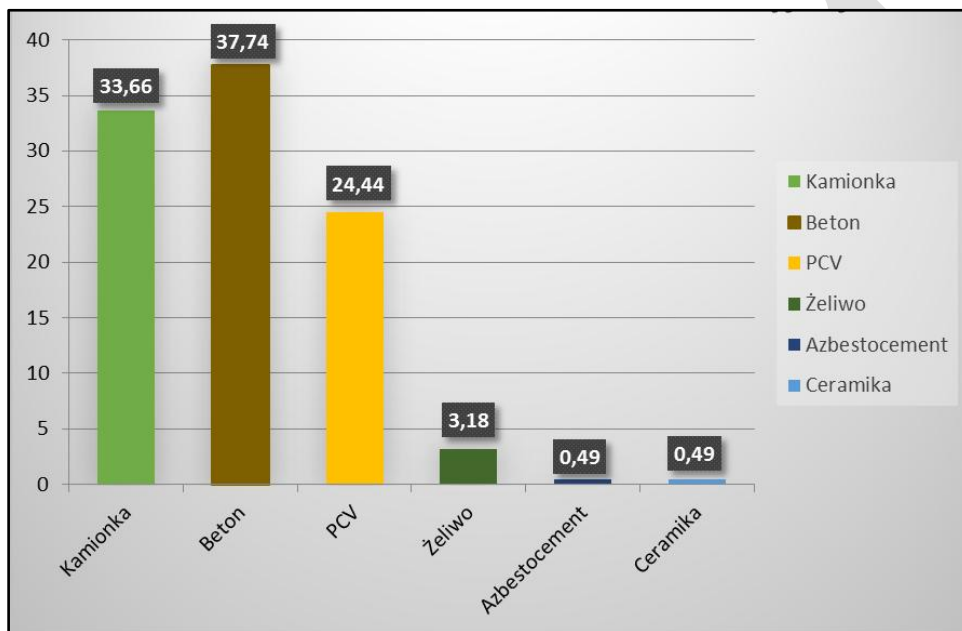
	Jednostka	2010 r.	2011 r.	2012 r.	2013 r.	2014 r.
Długość czynnej sieci kanalizacyjnej	km	37,10	37,10	37,10	37,10	37,10
Ilość przyłączy kanalizacyjnych	szt.	1 244	1 256	1 261	1 265	1 278
Długość przyłączy kanalizacyjnych	km	17,30	17,40	17,60	17,75	18,02
Ścieki odprowadzone	m ³	374 833	376 540	375 117	363 686	383 621



Zbiorowym odprowadzaniem ścieków na terenie gminy objęte jest miasto Oborniki Śląskie, Gołędzinów, osiedle domków jednorodzinnych w miejscowości Wilczyn oraz część wsi Kowale.

W mieście Oborniki Śląskie stopień skanalizowania wynosi 98%. Stan techniczny sieci kanalizacyjnej na terenie miasta zależy od materiałów z których została wykonana tj.:

- rury kamionkowe – dobry,
- rurociągi betonowe – niezadowolający (konieczna jest ich wymiana),
- rury PCV – bardzo dobry.



Wykres 22 - Struktura materiałowa sieci kanalizacyjnej w Gminie Oborniki Śląskie [% udziału];
źródło: opracowanie własne na podstawie danych z Zakładu Gospodarki Komunalnej Sp. z o.o. w Obornikach Śląskich

Dla potrzeb gospodarki ściekowej na terenie gminy Oborniki Śląskie pracują 3 oczyszczalnie ścieków:

- Oczyszczalnia Ścieków przy ul. Grunwaldzkiej, $Q_{max} = 2\,500,00\text{ m}^3/\text{d}$,
- Oczyszczalnia Ścieków przy ul. II Armii Wojska Polskiego, $Q_{max} = 1\,000,00\text{ m}^3/\text{d}$,
- Oczyszczalnia Ścieków w Kowalach, $Q_{max} = 45,00\text{ m}^3/\text{d}$,
- Pompownie ścieków (Oborniki Śląskie – 3 szt., Gołędzinów- 1 szt. + 2 szt. – pompownie indywidualne).

W roku 2015 zakończono remont oczyszczalni ścieków przy ul. Grunwaldzkiej w Obornikach Śl. polegający na modernizacji instalacji do separacji skratek, sedymentacji osadów w osadnikach i odwadniania mechanicznego osadu. Działania te miały na celu polepszenie sprawności urządzeń oczyszczalni a co za tym idzie polepszenie efektów procesów oczyszczania ścieków.



Tabela 30 - Ilości ścieków odprowadzanych z miejscowości objętych systemem kanalizacji w latach 2010 -2014;
źródło: opracowanie własne na podstawie danych z Zakładu Gospodarki Komunalnej Sp. z o.o. w Obornikach Śląskich

	2010 r.	2011 r.	2012 r.	2013 r.	2014 r.
Ilość ścieków odprowadzanych z terenu miasta	345 329	347 488	348 246	336 665	356 867
Ilość ścieków odprowadzanych z miejscowości Wilczyn	8 523	8 827	7 552	8 030	7 783
Ilość ścieków odprowadzanych z miejscowości Gołędzinów	11 981	12 333	12 039	11 987	12 272
Ilość ścieków odprowadzanych z miejscowości Kowale	9 000	7 892	7 280	7 004	6 699
Łączna ilość odprowadzonych ścieków z terenu miasta i gminy	374 833	376 540	375 117	363 686	383 621

W 2014 r. w mieście Oborniki Śląskie rozpoczęto prace związane z projektem „Czysta woda w gminie Oborniki Śląskie”, mającym na celu rozdział istniejącej kanalizacji ogólnospławnej na kanalizację sanitarną i deszczową.

Prace związane z rozdziałem kanalizacji na terenie miasta Oborniki Śląskie wpłyną korzystnie na pracę oczyszczalni ścieków. Wyodrębnienie kanalizacji deszczowej, która nie będzie odprowadzana do oczyszczalni, wpłynie na jej mniejsze obciążenie, zmniejszy koszty związane z prowadzonymi procesami oczyszczania oraz wpłynie korzystnie na urządzenia których eksploatacja zostanie zmniejszona w związku z mniejszym dopływem ścieków.

W ramach projektu „Czysta woda w gminie Oborniki Śląskie” planuje się również:

- Przebudowę istniejącej oczyszczalni ścieków przy ul. II Armii na przepompownię ścieków,
- Budowę rurociągu tłocznego do przerzutu ścieków z obszaru oczyszczalni przeznaczonej pod przebudowę do oczyszczalni ścieków przy ul. Grunwaldzkiej.
- Budowę systemu kanalizacji sanitarnej dla miejscowości Siemianice i Kuraszków,
- Budowę systemu kanalizacji sanitarnej dla miejscowości Morzęcin Wielki,
- Budowę systemu kanalizacji sanitarnej dla miejscowości Jary i Rościszewice.

W ramach bieżących napraw, na rok 2015 zaplanowany został remont kanalizacji ogólnospławnej przebiegającej w ul. Piłsudskiego w Obornikach Śląskich, spowodowany złym stanem materiałów z których wykonana została sieć kanalizacyjna oraz jej dużą awaryjnością. Podczas remontu wymienione zostanie 315mb sieci kanalizacyjnej.

V.2. Zaopatrzenie w energię²⁵

Zaopatrzenie gminy Oborniki Śląskie w energię elektryczną z sieci państwowej odbywa się z Głównego Punktu Zasilania (GPZ) zlokalizowanego we wschodniej części miasta, za pomocą

²⁵ Projekt Planu gospodarki niskoemisyjnej dla Zintegrowanych Inwestycji Terytorialnych Wrocławskiego Obszaru Funkcjonalnego – Gmina Oborniki Śląskie



linii napowietrznych wysokiego napięcia. Na przestrzeni lat liczba odbiorców na niskim napięciu systematycznie wzrasta, i odpowiednio do tego wzrasta zużycie energii elektrycznej, co przedstawia tabela 31.

Tabela 31 - Zużycie energii elektrycznej w gospodarstwach domowych w gminie Oborniki Śląskie;
źródło: Projekt Planu gospodarki niskoemisyjnej dla Zintegrowanych Inwestycji Terytorialnych Wrocławskiego Obszaru Funkcjonalnego – Gmina Oborniki Śląskie, GUD, BDL

Energia elektryczna w gospodarstwach domowych	2000 r.	2005 r.	2008 r.	2010 r.	2013 r.
Odbiorcy energii elektrycznej na niskim napięciu (szt.)	2 549	2 775	2 788	2 986	3 205
Zużycie energii elektrycznej na niskim napięciu (MWh)	6 251	5 964	6 874	7 480	8 003

Średnie zużycie energii na jednego odbiorcę (gospodarstwo domowe) wynosi 2 465,kWh.

Oświetlenie uliczne

Wg danych Urzędu Gminy Oborniki Śląskie oświetlenie uliczne w rejonie gminy stanowi 2 170 lamp sodowych, które zużywają rocznie ok. 1 200 MWh, co daje rocznie koszt zużycia energii elektrycznej w wysokości 682 989,07 zł. W gminie planuje się modernizację systemu oświetlenia. Złożony został wniosek o zatwierdzenie projektu budowlanego i uzyskanie pozwolenie na budowę na następujące inwestycje oświetleniowe: w Obornikach Śląskich przy ulicach: Leśna, Lipowa, Pobożnego, Piastów Śląskich, Paderewskiego, Krzywoustego, Słowackiego, Fredry, Energetyczna, Miłosza, Staszica, Łącznik Korzeniowskiego; w Lubnowie ulica: Leśna; w Osoli ulica: Kolejowa.

Poza tym na terenie gminy oświetlane są:

- fontanna w parku przy ul. Marii Skłodowskiej-Curie, oświetlona prze Reflektory podwodne – typ PRO inox LED. POWER LED RGB zmiennokolorowy lun jednobarwny. Reflektory zasilane i sterowane są z rozdzielnicy technologicznej zainstalowanej w pomieszczeniu technicznym. Moc: 3x3 W;
- Park przy ul. Marii Skłodowskiej-Curie, tradycyjne oświetlenie parkowe, 10 punktów świetlnych, mocą 9 kW;
- Park przy ul. Trzebnickiej tradycyjne oświetlenie parkowe;
- Targowisko w Obornikach Śląskich:
 - oprawa oświetlenia parkowego typu Torcia 1511 ze źródłem światła JM-E70, 32 sztuki;



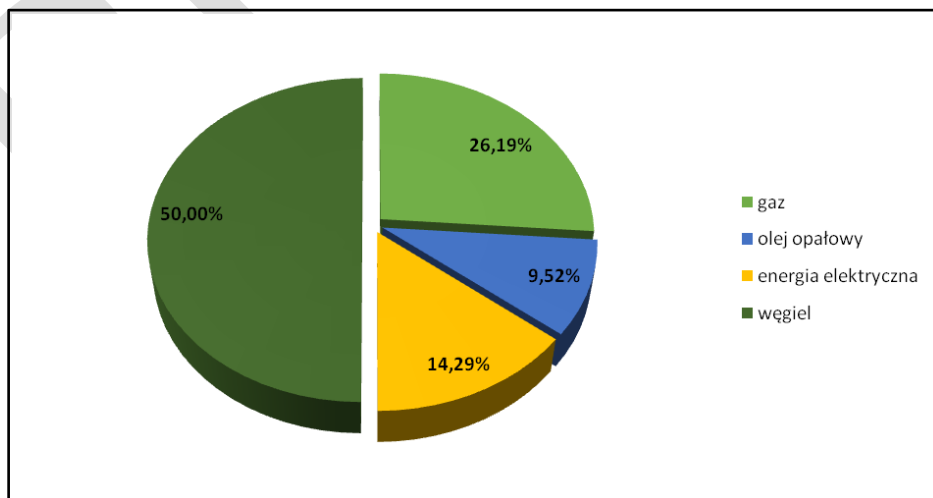
- o oprawa rezydencjonalna typ 1640 Minifloor IP67, 1;
- o oprawa oświetlenia typu 3114 Ghost Kolor: RAL 7015 ze źródłem światła JM-E70, 66 sztuk.

Na terenie gminy Oborniki Śląskie nie występuje sygnalizacja świetlna, nie planuje się również montażu sygnalizacji świetlnej zarówno na drogach, jak i budynkach.

Energetyka ciepła

Na terenie gminy Oborniki Śląskie istnieje lokalna sieć ciepłownicza Przedsiębiorstwa Energetyki Ciepłej sp. z o.o. z siedzibą w Obornikach Śląskich. Mieszkańcy i zakłady produkcyjne zaopatrują się w ciepło za pomocą lokalnych pieców grzewczych lub zakładowych kotłowni. Energetyka ciepła w gminie ma charakter rozproszony. Budynki mieszkalne ocieplane są za pomocą energii elektrycznej, ekogroszku, węgla kamiennego, oleju opałowego, drewna lub gazu ziemnego. W budynkach posiadających ogrzewanie węglowe, olejowe, elektryczne powinno się przeprowadzić wymianę ogrzewania na gazowe lub zastosować pompy ciepła.

Niektóre budynki użyteczności publicznej (głównie Świetlice Wiejskie i Szkoła Podstawowa nr 3 w Obornikach Śląskich, Szkoła Podstawowa w Pęgowie, Szkoła Podstawowa w Osolinie, Szkoła Podstawowa w Urazie, Ośrodek Zdrowia w Pęgowie, OSP w Rościławicach i Obornikach Śląskich) posiadają ogrzewanie węglowe lub węglowe i olejowe. Ponadto w budynkach Ochotniczej Straży Pożarnej, jak też w Świetlicy Wiejskiej w Urazie stosuje się ogrzewanie elektryczne.

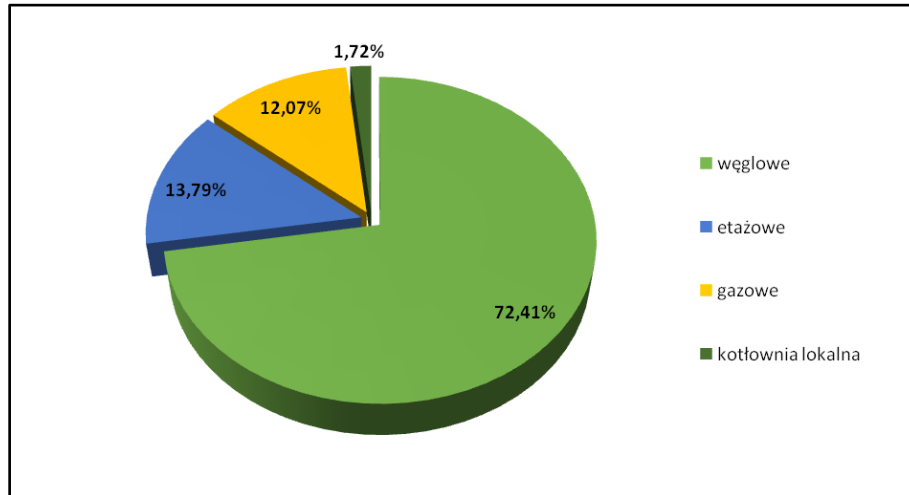


Wykres 23 - Struktura wykorzystania paliw w budynkach użyteczności publicznej w gminie Oborniki Śląskie w 2013 r.;

źródło: Projekt Planu gospodarki niskoemisyjnej dla Zintegrowanych Inwestycji Terytorialnych Wrocławskiego Obszaru Funkcjonalnego – Gmina Oborniki Śląskie



W budynkach prywatnych oraz spółdzielniach przeważającym typem ogrzewania jest ogrzewanie węglowe, ponad 70% budynków, 12% budynków posiada ogrzewanie gazowe, a 14% ogrzewania etażowe, oraz jeden budynek jest ogrzewany od kotłowni lokalnej.



Wykres 24 - Struktura rodzaju ogrzewania w budynkach mieszkalnych prywatnych i spółdzielniach w 2013 r.;
źródło: Projekt Planu gospodarki niskoemisyjnej dla Zintegrowanych Inwestycji Terytorialnych Wrocławskiego Obszaru Funkcjonalnego – Gmina Oborniki Śląskie

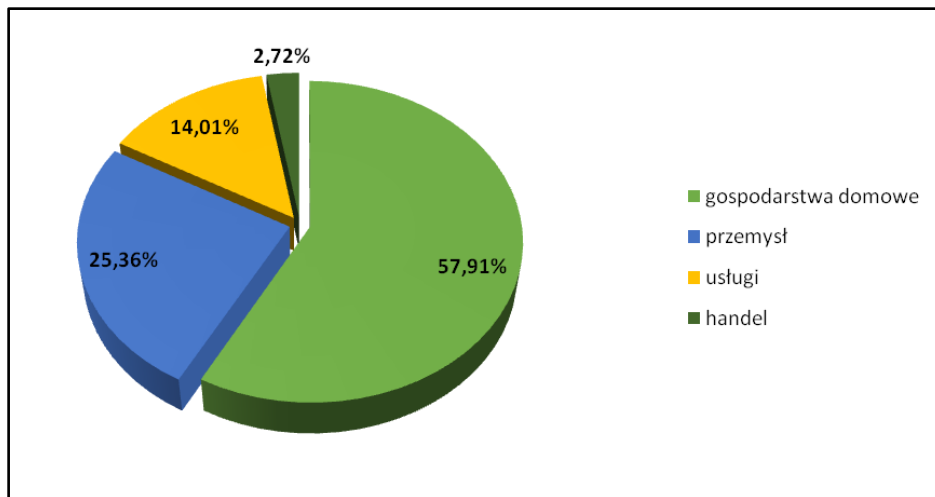
Zaopatrzenie w paliwa gazowe

Przez teren gminy przebiegają gazociągi wysokiego ciśnienia:

- Dn 200 stanowiący północną obwodnicę m. Wrocławia;
- Dn 350 relacji Aleksandrowice – Szewce;
- Dn 100 relacji Godzięcin – Oborniki Śl. – Trzebnica.

Miejscowości w Gminie Oborniki Śląskie, które obecnie zasilane są gazem wysokometanowym z sieci DSG to: Oborniki Śląskie, Kuraszków i Siemianice. Operatorem sieci jest Operator Gazociągów Przemysłowych GAZ-SYSTEM S.A.

Wg danych statystycznych na rok 2012, 2 920 mieszkańców gminy zaopatruje się w gaz ziemny, z czego 2 771 mieszka w mieście. Zużycie gazu wynosi 3 680,0 tys. m³, z czego gospodarstwa domowe zużywają około 2 400 tys. m³, w czym na ogrzewanie przypada około 2 000 tys. m³. Zużycie gazu przez przemysł wynosi 650 tys. m³, usługi - 500 tys. m³, a handel 90 tys. m³.



Wykres 25 - Zużycie gazu wg sektorów w gminie Oborniki Śląskie w 2013 r.;
źródło: 8. Projekt Planu gospodarki niskoemisyjnej dla Zintegrowanych Inwestycji Terytorialnych Wrocławskiego Obszaru Funkcjonalnego – Gmina Oborniki Śląskie, PS GAZ, 2013

Alternatywne źródła energii

W Jarach w budynku świetlicy wiejskiej zastosowano kolektory słoneczne próżniowo-rurowe typ KSG PT; Firmy Galmet, służące do podgrzewania wody, wspomaganie ogrzewania pomieszczeń. W zależności od sytuacji finansowej Gminy Oborniki Śląskie, planuje się montaż instalacji OZE przy budynkach użyteczności publicznej.

Ponadto stosowane są prywatne instalacje OZE – kolektory słoneczne, panele fotowoltaiczne oraz pompy ciepła. Również stosowane są kotły opalane biomasą.

V.3. Utrzymanie czystości i gospodarka odpadami

W związku z nowelizacją ustawy o utrzymaniu czystości i porządku w gminach, od 1 lipca 2013 r. obowiązki gospodarowania odpadami przejęły Gminy. Zostały one również zobowiązane m.in. do utworzenia Gminnego Punktu Selektywnej Zbiórki Odpadów Komunalnych, zapobiegania zanieczyszczaniu ulic, placów i terenów otwartych, utrzymania czystości i porządku na przystankach komunikacyjnych, zapobiegania bezdomności zwierząt.

Wymagania w zakresie utrzymania czystości i porządku na terenach nieruchomości oraz użytku publicznego, rodzaje pojemników do gromadzenia odpadów, częstość i zasady wywozu odpadów, obowiązki osób utrzymujących zwierzęta domowe, mające na celu ochronę przed zagrożeniem lub uciążliwością dla ludzi oraz przed zanieczyszczeniem terenów przeznaczonych do wspólnego użytku, czy też wymagania utrzymywania zwierząt gospodarskich na terenach wyłączonych z produkcji rolniczej na terenie gminy określa *Regulamin utrzymania czystości i porządku na terenie gminy Oborniki Śląskie* (Uchwała nr XLIV/373/14 Rady Miejskiej w Obornikach Śląskich z dnia 27 lutego 2014 r.).



W mieście oraz w części miejscowości Gołędzinów gospodarka ściekowa opiera się na systemie kanalizacji zbiorczej. Z kolei pozostali mieszkańcy korzystają ze zbiorników bezodpływowych, tzw. szamba oraz z przydomowych oczyszczalni ścieków. Niestety na terenie gminy spory problem stanowią nielegalne zrzuty nieczystości ciekłych, który należy w miarę możliwości niwelować m.in. poprzez edukację ekologiczną mieszkańców oraz skanalizowanie miejscowości.

System gospodarowania odpadami w gminie oparty jest na segregacji z podziałem na frakcje tj.: papier i makulatura, szkło, tworzywa sztuczne (w tym metale oraz opakowania wielomateriałowe), odpady ulegające biodegradacji. Mieszkańcy zobowiązani są do gromadzenia wysegregowanych odpadów w workach oraz gminnych pojemnikach zbiorczych, tzw. gniazdach. Ponadto większe ilości odpadów np. wielkogabaryty, odpady budowlane i rozbiórkowe czy zużyte opony, mieszkańcy mogą przewieźć do Gminnego Punktu Selektywnej Zbiórki Odpadów Komunalnych (tzw. PSZOK) w Gołędzinowie.

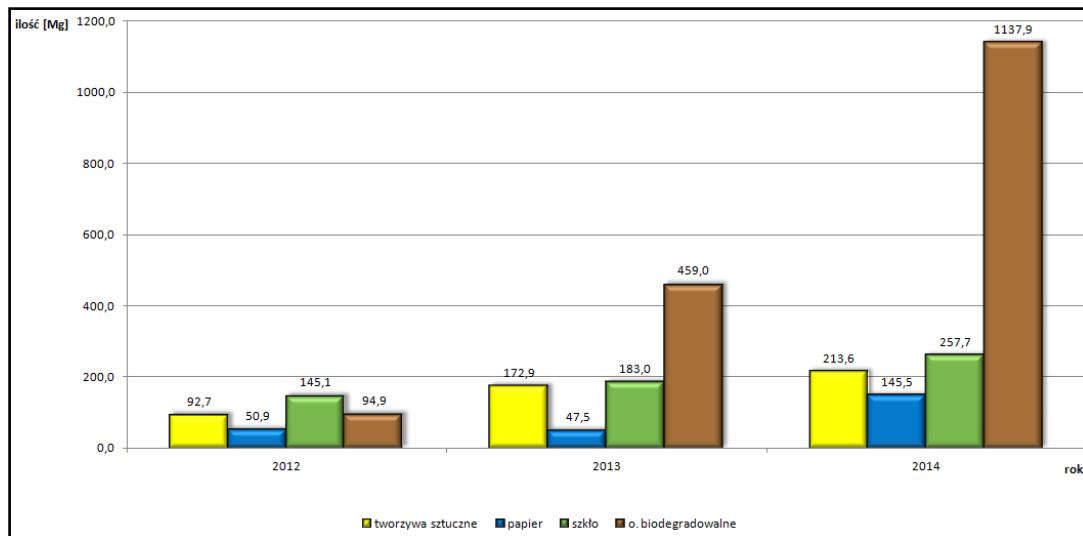
Aktualnie odpady komunalne od mieszkańców gminy odbierane są przez Zakład Gospodarki Komunalnej Sp. z o.o. w Obornikach Śląskich z siedzibą przy ul. Grunwaldzkiej 41.

Od momentu wprowadzenia nowego systemu gospodarowania odpadami zauważa się wyraźny wzrost segregowanych odpadów, co przedstawiają tabela 32 i wykres 26.

Tabela 32 - Ilość poszczególnych frakcji odpadów na przestrzeni 3 lat (2012 r. - "stary" system gospodarowania; 2013 r. - rok wprowadzenia systemu, 2014 r. - „nowy” system)

źródło: opracowanie własne na podstawie danych z Urzędu Miejskiego w Obornikach Śląskich

rodzaj	2012 r.	2013 r.	2014 r.
tworzywa sztuczne [Mg]	92,7	172,9	213,6
papier [Mg]	50,9	47,5	145,5
szkło [Mg]	145,1	183,0	257,7
o. biodegradowalne [Mg]	94,9	459,0	1137,9
o. zmieszane [Mg]	4785,5	4104,0	4420,4



Wykres 26 - Ilość poszczególnych frakcji odpadów na przestrzeni 3 lat (2012 r. - "stary" system gospodarowania; 2013 r. - rok wprowadzenia systemu, 2014 r. - „nowy” system);

źródło: opracowanie własne na podstawie danych z Urzędu Miejskiego w Obornikach Śląskich

Właściciele nieruchomości niezamieszkałych, tj. podmioty gospodarcze, gdzie wytwarzane są odpady, mają obowiązek podpisania umów z podmiotami uprawnionymi do działalności w tym zakresie na terenie Gminy Oborniki Śląskie.

W sąsiedztwie PSZOKu w Gołędzinowie znajduje się składowisko odpadów innych niż niebezpieczne i obojętne, na które przyjmowano odpady do końca 2009 roku. W chwili obecnej jest ono zamknięte i znajduje się w fazie rekultywacji.

Od stycznia 2010 r. do czerwca 2013 roku odpady były wywożone na składowisko w gminie Trzebnica. Aktualnie są one przewożone do jednej z trzech regionalnych instalacji przetwarzania odpadów komunalnych: w Jaroszowie, Krynicznie lub m. Rudna Wielka. Niestety mimo wprowadzonych zmian nadal spory problem stanowią "dzikie wysypiska" oraz spalanie odpadów w piecach centralnego ogrzewania.

W związku z realizacją zapisów zawartych w Programie Oczyszczania Kraju z Azbestu na lata 2009-2032 (przyjętego uchwałą nr 39/2010 Rady Ministrów z dnia 15 marca 2010 r.), w którym wskazano, iż do zadań samorządu gminnego należy przygotowywanie i aktualizacja programów usuwania azbestu i wyrobów zawierających azbest, opracowano Program usuwania wyrobów zawierających azbest z terenu gminy Oborniki Śląskie. Program ten zakłada realizację zadań inwestycyjnych, zmierzających do oczyszczenia obszaru gminy Oborniki Śląskie z wyrobów zawierających azbest, oraz po inwestycyjnych polegających na: organizacji kampanii informacyjnych o szkodliwości azbestu oraz bezpiecznym użytkowaniu i usuwaniu wyrobów zawierających azbest, wdrożeniu monitoringu realizacji Programu usuwania wyrobów zawierających azbest z terenu gminy Oborniki Śląskie, podjęciu działań w kierunku pozyskania



środków finansowych ze źródeł zewnętrznych dla wsparcia usuwania wyrobów zawierających azbest i ich unieszkodliwiania, okresowej weryfikacji i aktualizacji Programu.²⁶

V.4. Infrastruktura transportowa

Przez gminę Oborniki Śląskie przebiegają cztery drogi wojewódzkie o łącznej długości ponad 40 km:

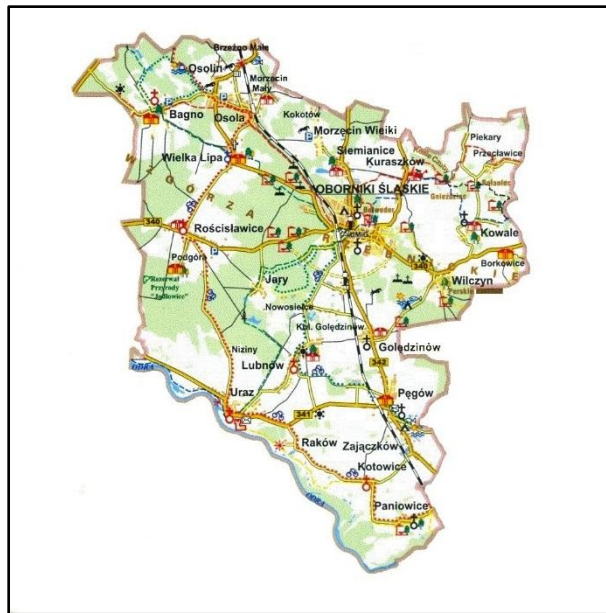
- DW-340 relacja Ścinawa – Wołów – Oborniki Śląskie – Trzebnica – Oleśnica.
- DW-341 relacja Lubiąż (Prawików) – Brzeg Dolny – Uraz – Pęgów;
- DW-342 relacja Wrocław – Oborniki Śląskie – Strupina;
- DW -343 ul. Dworcowa w Obornikach Śląskich.

Ponadto przez obszar gminy przebiega piętnaście dróg powiatowych o łącznej długości 60,4 km, z czego 52,5 km stanowią drogi utwardzone, a odcinek 7,9 km gruntowe. Sieć dróg gminnych ma łącznie długość 262,68 km.

Oborniki Śląskie oddalone są od Wrocławia 26 km, a od miasta powiatowego Trzebnicy 12 km. Do drogi krajowej nr 5 Wrocław – Poznań jest 10 km. Tranzyt przez miasto przebiega głównie drogami wojewódzkimi nr 340 i nr 342 oraz drogami powiatowymi nr 1330D i nr. 1359D, co niekorzystnie wpływa na jakość życia mieszkańców. Dynamika wzrostu ruchu samochodów osobowych i ciężarowych, zauważalna szczególnie od 2005 r., wpłynęła ujemnie na stan techniczny dróg oraz bezpieczeństwo ich użytkowników. Drogi powiatowe oraz wojewódzkie w obrębie miasta nie są dostosowane od obecnego natężenia ruchu i wymagają remontów.²⁷

²⁶ Program usuwania wyrobów zawierających azbest z terenu Gminy Oborniki Śląskie

²⁷ Lokalny Program Rewitalizacji Miasta Oborniki Śląskie na lata 2009-2020, s. 18



Mapa 7 - Sieć komunikacyjna w gminie Oborniki Śląskie;
źródło: www.sposolin.edu.pl

Transport kolejowy

Znaczącym szlakiem komunikacyjnym jest linia kolejowa nr 271 relacji: Wrocław – Leszno – Poznań. W/w magistralna linia kolejowa ma znaczenie państwowe, jest dwutorowa i zelektryfikowana oraz ma długość ok. 15,5 km. Linia ta została przebudowana, aby osiągnąć prędkość 140 km/h. W przyszłości ma być dostosowana do prędkości 160 km/h. Na terenie gminy występuje również stacja towarowo – osobowa w Obornikach Śląskich,



Fotografia 12 - Dworzec PKP w Obornikach Śląskich;
źródło: PKP

– osobowa w Obornikach Śląskich,

stacja w Pęgowie oraz przystanek kolejowy w Osoli.

Transport publiczny

W gminie transport autobusowy jest obsługiwany głównie przez różnych przewoźników. Na terenie gminy dzieci do szkół dowozi GIMBUS (marki Jelcz L090M z 2001r.), który w roku 2013 miał przebieg 23 092 km oraz Volkswagen bus, który w tym samym roku uzyskał przebieg 39 657 km., Jeśli chodzi o połączenia lokalne głównym kierunkiem obierania tras przez mieszkańców jest Wrocław, jak i większe lokalne ośrodki: Trzebnica, Wołów, Uraz, Brzeg Dolny,



Pęgów, Żmigród i Prusice. Poniższa tabela przedstawia lokalne połączenia autobusowe na terenie gminy.

Tabela 33 - Lokalne połączenia autobusowe na terenie gminy Oborniki Śląskie;
źródło: Urząd Marszałkowski Województwa Dolnośląskiego

Odcinek linii komunikacyjnej	Średnia ilość par połączeń
	w ciągu doby
Wrocław-Trzebnica	12
Wrocław-Wołów	17

Lokali przewoźnicy prywatni działający na terenie gminy Oborniki Śląskie:

- Zbigniew Michałek PPHU MO-CZAR, trasy:
 - Oborniki Śląskie – Rościszewice – Bagno,
 - Oborniki Śląskie – Pęgów – Uraz
- Mirosław Samborski JUMBO, trasy:
 - Oborniki Śląskie – Wielka Lipa – Bagno,
- Wiesław Piotrowicz Transport Autobusowy, trasy:
 - Osolin - Osolin (3 różne trasy),
- Witold Aleksandrowicz MINI-BUS, trasy:
 - Oborniki Śląskie – Wrocław –Nadodrże – Oborniki Śląskie,
- Przedsiębiorstwo Komunikacji Samochodowej w Wołowie Sp. z o.o., trasy:
 - Rościszewice – Uraz –Pęgów,
 - Oborniki Śląskie – Gołędzinów – Pęgów,
 - Oborniki Śląskie – Przeclawice – Oborniki Śląskie,
 - Osolin – Wielka Lipa – Oborniki Śląskie
- Express-Bus.

V.5. Sieci telekomunikacyjne, łączność, Internet

Na terenie gminy Oborniki Śląskie istnieje rozbudowana sieć połączeń telekomunikacyjnych – telefonii stacjonarnej. Przypuszczamy, iż w Obornikach tak jak i na terenie całego kraju, odchodzi się od telefonów stacjonarnych na rzecz telefonii komórkowej.

W gminie swoją lokalizację mają przekaźniki operatorów telefonii komórkowej:

- PLUS – 2 szt. – w mieście Oborniki Śląskie,
- ERA – 1 przekaźnik na terenie miasta i w Pęgowie
- ORANGE – 1 przekaźnik w Obornikach i po 1 szt. w Wielkiej Lipie i Gołędzinowie.



Na naszym terenie funkcjonuje kilku dostawców Internetu. Jednak istnieje wiele punktów, do których Internet bezprzewodowy nie dociera ze względu na braki w sieci lub uwarunkowania terenu.

Gmina Oborniki Śląskie zrealizowała Projekt „Internet dla wszystkich w Gminie Oborniki Śląskie” w ramach którego w: Bagnie, Borkowicach, Jarach, Lubnowie, Paniowicach, Piekarach, Przecławicach, Rakowie i Wielkiej Lipie powstało 19 publicznych punktów dostępu do Internetu WiFi „Hot-Spot”. Celem projektu było przeciwdziałanie cyfrowemu wykluczeniu wśród mieszkańców. Miejscowości wybrane do realizacji projektu to tzw. białe plamy na cyfrowej mapie Polski, czyli takie, w których stały dostęp do Internetu ma najmniejszy odsetek mieszkańców oraz nie ma możliwości uzyskania dostępu do Internetu o odpowiednich parametrach.

Program bezpłatnego dostępu do Internetu został zrealizowany w ramach działania „Podstawowe usługi dla gospodarki i ludności wiejskiej”, objętego Programem Rozwoju Obszarów Wiejskich na lata 2007-2013.

Ponadto w ostatnich latach Gmina Oborniki Śląskie w partnerstwie z innymi jednostkami samorządu terytorialnego zrealizowała projekt współfinansowany przez Unię Europejską w ramach Regionalnego Programu Operacyjnego pn: „Informatyzacja i wdrożenie e-usług publicznych szansą rozwoju jednostek samorządu terytorialnego z Powiatu Trzebnickiego i Milickiego”, w ramach którego wdrożono w Urzędzie Miejskim Elektroniczny Obieg Dokumentów, zmodernizowano sieć komputerową oraz infrastrukturę informatyczną umożliwiającą realizację przez Urząd usług elektronicznych dla ludności.

Kolejnym przedsięwzięciem w tym obszarze był partnerski projekt pn: „Rozwój e-urzędów w 8 JST województwa dolnośląskiego” realizowany przy dofinansowaniu z Programu Operacyjnego Kapitał Ludzki, Oś priorytetowa: 5. Dobre rządzenie, Działanie: 5.2. Wzmocnienie potencjału administracji samorządowej, Poddziałanie: 5.2.1 Modernizacja zarządzania w administracji samorządowej.

Celem projektu była poprawa standardu świadczenia elektronicznych usług publicznych w 8 Jednostkach Samorządu Terytorialnego w woj. dolnośląskim przez wdrożenie i modernizację systemów informatycznych, wzrost kwalifikacji u pracowników samorządowych i wzrost świadomości obywateli w obszarze realizacji e-usług publicznych.



Istnieje potrzeba przygotowywania projektów wdrażających innowacyjne technologie informacyjno-komunikacyjne i wyrównujące dostęp do szerokopasmowego internetu oraz służące rozwojowi e-usług świadczonych przez urząd dla mieszkańców i przedsiębiorców.

V.6. Mieszkalnictwo, gospodarka nieruchomościami

Tabela 34 - Zasoby mieszkaniowe w gminie Oborniki Śląskie ogółem;
źródło: opracowanie własne na podstawie danych z GUS

	2012 r.	2013 r.
mieszkania	6692	6815
przeciętna powierzchnia użytkowa mieszkań	95,4 m ²	95,4 m ²
liczba lokali socjalnych	34	49

W gminie Oborniki Śląskie zaobserwować można dynamiczny wzrost liczby budynków mieszkalnych - zarówno na terenie samego miasta, jak i na obszarach wiejskich. Gmina Oborniki Śląskie jest w czołówce gmin bezpośrednio z nią sąsiadujących, jeśli chodzi o ogólną liczbę oddanych do użytku mieszkań w ostatnich sześciu latach wyprzedza ją jedynie gmina Miękinia, co ilustruje tabela 35.

Większość to zabudowa realizowana przez indywidualnych inwestorów z tym, że w latach 2012 i 2013 można zauważyć znaczny wzrost udziału mieszkań budowanych przez deweloperów tj. na sprzedaż lub wynajem: w 2012r. udział ten w gminie Oborniki Śląskie wynosił około 30% podczas gdy w 2013r. już około 40%. W 2012r. spośród 167 oddanych do użytku nowych mieszkań 117 to mieszkania indywidualne natomiast 50 to budowane z przeznaczeniem na wynajem lub sprzedaż. W 2013r. na 141 nowych mieszkań 82 to indywidualne a 59 budowane z myślą o sprzedaży lub wynajmie.

Tabela 35 - Ilość oddanych do użytku mieszkań w gminach sąsiednich w latach 2008 - 2013;
źródło: opracowanie własne na podstawie danych z GUS

	2008 r.	2009 r.	2010 r.	2011 r.	2012 r.	2013 r.	2008-2012 r.
Oborniki Śląskie	121	136	201	128	167	141	894
Wisznia Mała	80	92	108	116	101	126	623
Trzebnica	86	129	134	166	123	172	810
Prusice	23	24	24	13	13	30	127
Brzeg Dolny	52	65	53	99	36	70	375
Miękinia	88	169	173	163	200	204	997



Mieszkańczy Zasób Gminy Oborniki Śląskie

W połowie 2015r. gminny zasób mieszkaniowy obejmował 209 lokali, w tym 151 komunalnych i 58 socjalnych. Ponad połowa z lokali jest ulokowana w budynkach, w których Gmina posiada ułamkowe udziały, natomiast 96 lokali znajduje się w 27 budynkach mieszkalnych, w których Gmina posiada 100% udział własności. Zgodnie ze zmienionym uchwałą nr XLVI/413/14 Wieloletnim Programem Gospodarowania Mieszkaniowym Zasobem Gminy Oborniki Śląskie w latach 2014-2018 w okresie tym planuje się sprzedaż 110 lokali mieszkalnych. Do połowy 2015r. sprzedano 33 lokali, w trakcie rozpatrywania i przygotowywania jest 87 wniosków z czego część z różnych powodów nie będzie mogła być zakończona sprzedażą. Do zmiany przeznaczenia z lokali socjalnych na komunalne przeznaczono 19 lokali. Do połowy 2015r. wpłynęły 33 wnioski o przydział lokalu gminnego z tego 27 wniosków dotyczy lokali socjalnych.

Gminny zasób nieruchomości

Własność komunalną gminy Oborniki Śląskie stanowi mienie nabyte w związku z wejściem w życie ustawy z dnia 10 maja 1990r., przepisy wprowadzające ustawę o samorządzie terytorialnym i ustawą o pracownikach samorządowych, uchwały Rady Ministrów Nr 104 z dnia 9 lipca 1990r. w sprawie dokonywania inwentaryzacji mienia komunalnego (MP Nr 30 , poz. 325) oraz przepisy zawarte w ustawie z dnia 21 sierpnia 1997r. o gospodarce nieruchomościami.

Nabycie tego mienia nastąpiło:

- z mocy prawa tj. na podstawie art. 5 ust. 1 i 2, art. 7 ustawy przepisy wprowadzające ustawę o samorządzie terytorialnym i ustawę o pracownikach samorządowych,
- z mocy decyzji administracyjnych o przekazaniu mienia na wniosek gminy,
- w wyniku uczestnictwa gminy w obrocie cywilno-prawnym (kupno, darowizna, zamiana),
- w wyniku ujawniania prawa gminy do działek wydzielanych pod drogi gminne wynikających z podziałów geodezyjnych.

Nieruchomości stanowiące własność gminy Oborniki Śląskie zajmują na dzień 31.12.2014r. powierzchnię 746 ha z tego 207 ha w mieście Oborniki Śląskie i 539 ha na terenie wiejskim w 23 sołectwach.



Tabela 36 - Powierzchnia gruntów zbytych przez gminę Oborniki Śląskie;
źródło: opracowanie własne na podstawie danych z Urzędu Miejskiego w Obornikach Śląskich

	2010 r.	2011 r.	2012 r.	2013 r.	2014 r.
grunty zbyte na terenie miasta Oborniki Śląskie w ha	0,34	0,88	1,64	0,99	2,73
grunty zbyte na terenie gminy Oborniki Śląskie w ha	1,58	1,53	0,5	2,81	1,59
razem w ha	1,92	2,41	2,14	3,8	4,32

Obserwuje się wzrost powierzchni gruntów zbywanych przez Gminę Oborniki Śląskie. Uwarunkowane jest to koniecznością wykonania zwiększających się kwot dochodów z tego tytułu w budżetach na poszczególne lata.

Tabela 37 - Powierzchnia gruntów nabytych przez Gminę Oborniki Śląskie;
źródło: opracowanie własne na podstawie danych z Urzędu Miejskiego w Obornikach Śląskich

	2010 r.	2011 r.	2012 r.	2013 r.	2014 r.
grunty nabyte na terenie miasta Oborniki Śląskie w ha	0,81	0	1,89	0,05	0,04
grunty nabyte na terenie gminy Oborniki Śląskie w ha	0,68	0,04	1,03	2,46	0
razem w ha	1,49	0,04	2,92	2,51	0,04

Jeśli chodzi o grunty nabywane przez Gminę Oborniki Śląskie trudno wskazać tu jakąś regularność. Największe powierzchniowo grunty to te pozyskane nieodpłatnie na zadania własne Gminy od Agencji Nieruchomości Rolnych Skarbu Państwa bądź od Samorządu Województwa. Finalizacja tych transakcji jest uzależniona od szeregu formalności (zgodność z miejscowym planem, zgoda Sejmiku itp.). Natomiast przez ostatnie 5 lat utrzymuje się stała nadwyżka gruntów zbywanych przez Gminę nad pozyskiwanymi. Zestawienia nie uwzględniają jednak gruntów przejmowanych przez gminę na poszerzenia lub nowe odcinki dróg gminnych wskutek decyzji podziałowych.



VI. Analiza sytuacji finansowej

VI.1. Ocena budżetu

Gospodarka finansowa gminy ma swoje źródła w Konstytucji RP. Ustawa zasadnicza nadaje jednostkom samorządowym osobowość prawną, a co za tym idzie – możliwość posiadania własnego majątku i gospodarowania nim w celu zaspakajania potrzeb publicznych społeczności lokalnych. Konstytucja określa również prawa samorządu terytorialnego do uczestnictwa w dochodach sektora publicznego. Uszczegółowieniem ogólnych norm konstytucyjnych są zapisy ustawy o finansach publicznych. W ustawie tej znajdują się szczegółowe zasady gospodarki finansowej gminy, czyli wszelkie procedury towarzyszące gromadzeniu dochodów i organizowaniu wydatków.

Podstawowym narzędziem gospodarki finansowej gmin jest budżet, czyli roczny plan dochodów i wydatków jednostki, uchwalany w formie uchwały budżetowej przez Radę Gminy na wniosek wójta, burmistrza, prezydenta.

Jednostki samorządu terytorialnego, realizując przypisane im ustawowo zadania publiczne prowadzą samodzielną gospodarkę finansową na podstawie ustalonego wcześniej budżetu, a więc rocznego planu finansowego. Stanowi on zatem pewną prezentację programu działania władz samorządowych. W każdym takim budżecie niezbędne jest ujęcie zarówno dochodów, jak i wydatków.

Analizę przeprowadzono na podstawie zestawień realizacji budżetów w latach 2012-2015. W trakcie analizy poszukiwano głównych źródeł dochodów i wydatków gminy. Poniżej przedstawiono wykresy i tabele zawierające wybrane z nich, jako najbardziej charakterystyczne dla Gminy Oborniki Śląskie.

Na początku analizy zaprezentowano porównanie dochodów i wydatków gminy. Umożliwiło to zbadanie dynamiki dochodów i wydatków gminy. Porównano dane za okres od 2012-2015 roku. Na przełomie badanego okresu kwota dochodów i wydatków ogółem znacząco się zwiększyła, co świadczy o rosnącym tempie rozwoju gminy w analizowanym okresie.



**Strategia Zrównoważonego Rozwoju
Gminy Oborniki Śląskie na lata 2016-2022**

Tabela 38 - Dochody i wydatki gminy Oborniki Śląskie w latach 2012-2015;
źródło: opracowanie własne na podstawie Sprawozdania opisowego z wykonania budżetu Gminy Oborniki Śląskie za lata 2012-2015 oraz danych Urzędu Gminy Oborniki Śląskie

Lp.		2012 r.	2013 r.	2014 r.	2015 r.
1	Dochody ogółem	49 609 015,24	49 338 325,44	55 692 427,16	64 705 393,76
1.1	Dochody bieżące	44 068 789,21	46 643 838,96	50 316 755,61	52 188 688,76
1.1.1	Dochody z tyt. udziału we wpływach z podatku dochodowego od os. fiz.	11 951 447,00	12 683 780,00	13 576 173,00	14 808 230,00
1.1.2	Dochody z tyt. udziału we wpł. z podatku od os. prawnych	387 003,04	379 292,74	376 659,22	400 000,00
1.1.3	Podatki i opłaty	10 508 814,82	10 167 850,61	12 986 576,48	13 747 725,00
1.1.3.1	Z podatku od nieruchomości	6 993 363,46	7 470 864,52	7 687 333,12	7 490 000,00
1.1.4.	Z subwencji ogólnej	11 072 924,00	11 587 186,00	11 859 401,00	12 827 430,00
1.1.5	Z tyt. dotacji i środków przeznaczonych na cele bieżące	10 148 600,35	10 625 229,61	11 517 945,91	10 405 303,76
1.2	Dochody majątkowe , w tym:	5 540 226,03	2 694 486,48	5 375 671,55	12 516 705,00
1.2.1	Ze sprzedaży majątku	4 469 208,63	1 315 630,00	3 122 585,75	4 003 679,00
1.2.2	Z tyt dotacji oraz środków przeznaczonych na inwestycje	1 071 017,40	1 378 856,48	2 066 923,57	8 513 026,00
2	Wydatki ogółem	50 167 531,46	51 641 174,61	57 225 984,61	72 881 393,76
2.1	Wydatki bieżące, w tym:	44 006 361,99	45 811 039,30	49 902 615,39	52 633 702,76
2.1.1	Wydatki na obsługę długu	1 427 643,31	1 235 183,71	916 936,78	1 350 000,00
2.2	Wydatki majątkowe	6 161 169,47	5 830 135,31	7 323 369,22	20 247 691,00
3	WYNIK BUDŻETU	-558 516,22	-2 302 849,17	-1 533 557,45	-8 176 000,00
4	Różnica między dochodami bieżącymi a wydatkami bieżącymi	62 427,22	832 799,66	414 140,22	-445 014,00

Tabela 39 - Przychody i Rozchody Gminy Oborniki Śląskie w latach 2012-2015;
źródło: opracowanie własne na podstawie Sprawozdania opisowego z wykonania budżetu Gminy Oborniki Śląskie za lata 2012-2015 oraz danych Urzędu Gminy Oborniki Śląskie

Lp.		2012 r.	2013 r.	2014 r.	2015 r.
1	Przychody budżetu	4 165 759,62	23 801 243,40	9 892 394,23	8 252 000,00
1.2	Wolne środki	2 065 759,62	851 243,40	892 394,23	8 252 000,00
1.2.1	W tym na pokrycie deficytu budżetu	558 516,22	851 243,40	892 394,23	8 176 000,00
1.3	Kredyty, pożyczki , emisja papierów wartościowych	2 100 000,00	22 950 000,00	9 000 000,00	0,00
1.3.1	W tym na pokrycie deficytu budżetu	0,00	2 344 000,00	8 924 000,00	0,00
2	Rozchody budżetu	2 756 000,00	20 606 000,00	76 000,00	76 000,00
2.1	Splaty rat kapitałowych kredytów i pożyczek oraz wykup papierów wartościowych	2 756 000,00	20 606 000,00	76 000,00	76 000,00
3	Kwota długu	21 154 739,74	23 269 499,01	32 104 100,00	32 028 100,00



Tabela 40 - Relacja dochodów bieżących do dochodów ogółem za lata 2012-2015;
źródło: opracowanie własne na podstawie materiałów udostępnionych przez Urząd Miejski w Obornikach Śląskich oraz danych z RIO we Wrocławiu

Lp.		2012 r.	2013 r.	2014 r.	2015 r.
1.	Dochody bieżące	44 068 789,21	46 643 838,96	50 316 755,61	52 188 688,76
2.	Dochody ogółem	49 609 015,24	49 338 325,44	55 692 427,16	64 705 393,76
3.	Relacja pomiędzy dochodami bieżącymi i dochodami ogółem	88,83	94,54	90,35	80,66

W analizie zbadano relację pomiędzy dochodami bieżącymi a dochodami ogółem. Wysoki udział dochodów bieżących w dochodach ogółem może świadczyć o stabilności uzyskiwanych dochodów budżetowych, gdyż mają one charakter bardziej stały niż dochody majątkowe. W przypadku Gminy Oborniki Śląskie udział ten kształtował się na dość wysokim, jednak malejącym poziomie i w latach 2012-2015 wynosił odpowiednio: 88,83 ; 94,54; 90,35; 80,66.

Tabela 41 - Relacja wydatków majątkowych do wydatków ogółem za lata 2012-2015;
źródło: opracowanie własne na podstawie materiałów udostępnionych przez Urząd Miejski w Obornikach Śląskich oraz danych z RIO we Wrocławiu

Lp.		2012	2013	2014	2015
1.	Wydatki majątkowe	6 161 169,47	5 830 135,31	7 323 369,22	20 247 691,00
2.	Wydatki ogółem	50 167 531,46	51 641 174,61	57 225 984,61	72 881 393,76
3.	Relacja pomiędzy wydatkami majątkowymi a wydatkami ogółem	12,28	11,29	12,80	27,78

Najbardziej niekorzystnie struktura wydatków inwestycyjnych w Urzędzie Miejskim w Obornikach Śląskich wyglądała w roku 2013, natomiast w latach 2012 i 2014 lokowała się na średnim poziomie.

Tabela 42 - Relacja wyniku budżetu bieżącego do dochodów bieżących za lata 2012-2015;
źródło: opracowanie własne na podstawie materiałów udostępnionych przez Urząd Miejski w Obornikach Śląskich oraz danych z RIO we Wrocławiu

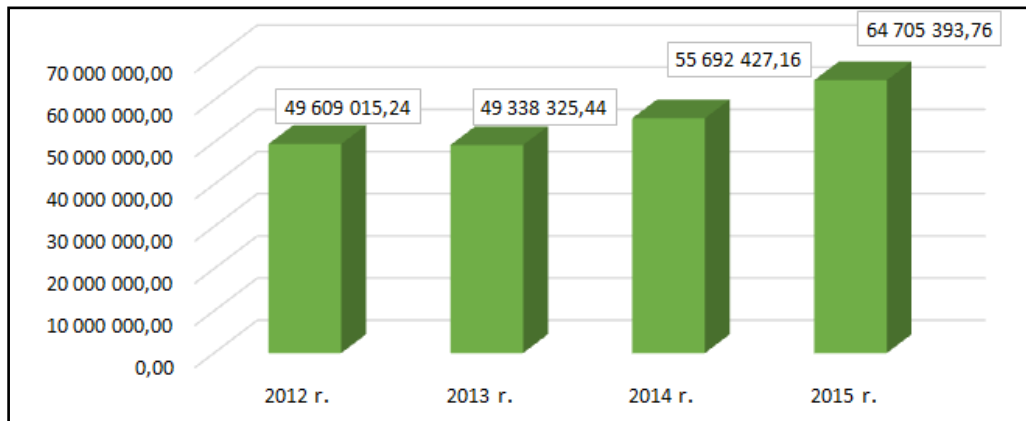
Lp.		2012 r.	2013 r.	2014 r.	2015 r.
1.	Dochody bieżące	44 068 789,21	46 643 838,96	50 316 755,61	52 188 688,76
2.	Wydatki bieżące	44 006 361,99	45 811 039,30	49 902 615,39	52 633 702,76
3.	Wynik budżetu bieżącego	62 427,22	832 799,66	414 140,22	-445 014,00
4.	Relacja wyniku budżetu bieżących do dochodów bieżących	0,14	1,79	0,82	-0,85

Powyższa tabela przedstawia relację wyniku budżetu bieżącego do dochodów bieżących. Powyższa relacja ma tendencje wzrostowe w roku 2013 i opadające w kolejnych latach. Należy wnioskować z powyższych danych, iż polityka finansowa w Gminie Oborniki Śląskie powinna



skupić się na działaniach, mających na celu poprawę uzyskiwanych wyników w budżecie bieżącym.

Analizując wzajemne relacje między dochodami i wydatkami, można wykazać pozytywne i negatywne trendy w dysponowaniu zasobami Gminy. Zestawienie wzajemnych zależności między analogicznymi grupami dochodów i wydatków prezentowane na wykresie, charakteryzuje się wyższą dynamiką dochodów bieżących niż wydatki bieżące przez cały okres analizy. tj. w latach 2012-2015. Dane dotyczące roku 2015 są wstępnym planem na ten rok.



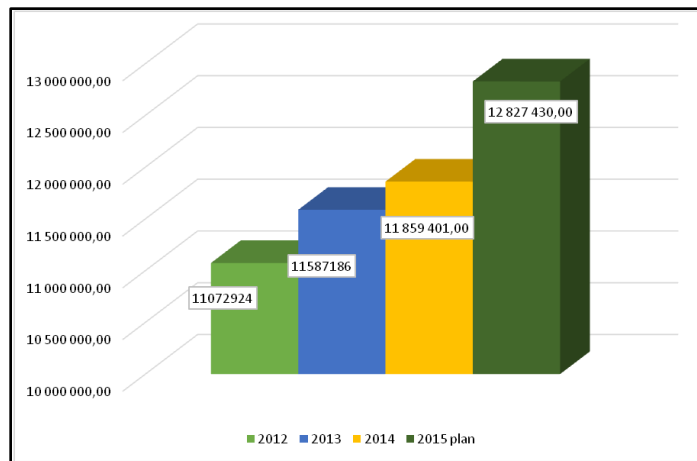
Wykres 27 - Wysokość zrealizowanych dochodów budżetowych gminy Oborniki Śląskie za lata 2012 – 2015;
źródło: opracowanie własne na podstawie Sprawozdania opisowego z wykonania budżetu Gminy Oborniki Śląskie za lata 2012 – 2015

Wartości zestawione na wykresie, pozwoliły na ustalenie wskaźnika dynamiki dochodów budżetowych gminy Oborniki Śląskie za lata 2012 – 2015.

W analizowanym okresie najwięcej dochodów do budżetu gminy Oborniki Śląskie wpłynęło w 2014 roku – 55 692 427,16 zł, zaś najmniej w 2013 roku – 49 338 325,44 zł. W 2012 roku dochody budżetowe kształtowały się na poziomie 49 609 015,24 zł, natomiast w roku 2015(planowane jest) – 64 705 393,76 zł. Oznacza to zatem, iż odnotowano ich początkowy spadek a następnie systematyczną tendencję wzrostową.

Subwencje

Budżet gminy Oborniki Śląskie zasilany jest także środkami pochodzącymi z subwencji, które podobnie jak dochody własne przeznaczone są na zaspakajanie potrzeb jej mieszkańców, a więc realizację zadań publicznych. Ich wysokość za lata 2012 – 2015 w sposób graficzny obrazuje poniższy wykres.



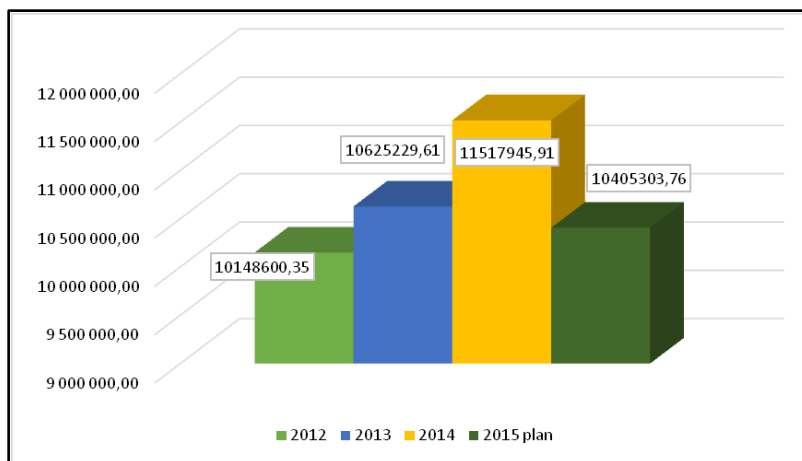
Wykres 28 - Wysokość subwencji ogólnej zasilającej budżet gminy Oborniki Śląskie za lata 2012 – 2015 [zł];
źródło: opracowanie własne na podstawie Wieloletniej Prognozy Finansowej lata 2012-2022

Dane wykazane na wykresie, pozwoliły także na ustalenie wskaźnika dynamiki wpływów do budżetu gminy Oborniki Śląskie, jakim jest subwencja ogólna za lata 2012 – 2015(plan) .

W poddanym analizie okresie największe wpływy do budżetu gminy Oborniki Śląskie z tytułu subwencji ogólnej trafiły w 2014 roku. Ich wysokość kształtowała się na poziomie 11 859 401 zł. Najniższe wpływy z tytułu subwencji ogólnej do budżetu gminy trafiły w 2012 roku – 11 072 924,00 zł. W analizowanym okresie obserwowano systematyczną wzrostową tendencję wpływów do budżetu gminy Oborniki Śląskie z tytułu subwencji ogólnej.

Dotacje

Kolejnym źródłem zasilającym budżety jednostek samorządu terytorialnego są dotacje. Dotacje w przeciwieństwie do subwencji przekazywane są na konkretne cele. Spośród otrzymywanych przez gminę dotacji najpowszechniejsze znaczenia mają dotacje na zadania z zakresu administracji rządowej. Wysokość ich wpływów do budżetu gminy Oborniki Śląskie za lata 2012 – 2015 w sposób graficzny obrazuje poniższy wykres.



Wykres 29 - Wysokość wpływów do budżetu gminy Oborniki Śląskie z tytułu dotacji w latach 2012-2015;
źródło: opracowanie własne na podstawie danych z Wieloletniej Prognozy Finansowej Gminy Oborniki Śl. Na lata 2012-2022

Wysokość dotacji, jaka trafiła do budżetu gminy Oborniki Śląskie w analizowanym okresie kształtowała się na poziomie od 10 148 600,35 zł (2012 rok) do 11 517 945,91 zł (2014 rok). Na rok 2015 planuje się wpływy dotacji na poziomie 10 405 303,76 zł.

Ideą samorządu terytorialnego, w tym także najmniejszej jego jednostki terytorialnej jest zaspakajanie potrzeb wspólnoty mieszkańców. Przejawia się to poprzez realizację zadań własnych oraz zleconych, jakich wykonanie nie zostało zastrzeżone dla innych podmiotów. Katalog pierwszych z tych zadań ujęty został w art. 7 ust. 1 ustawy o samorządzie gminnym. Z kolei zadania zlecone gmina ma możliwość realizacji na podstawie ustaw oraz porozumień z organami administracji rządowej. Poszczególne zadania i planowana wysokość środków przeznaczonych na ich realizację ujmowane są w budżecie gminy. Oparty jest on na klasyfikacji budżetowej, zgodnie z jaką dochody przedstawiane są według źródeł ich pochodzenia, zaś wydatki według rodzaju (wydatki bieżące i majątkowe) oraz kierunków wydatkowania we właściwych podziałach klasyfikacji budżetowej – działy, rozdziały oraz paragrafy.

Realizacja zadań gminnych związana jest zatem ze zgromadzeniem odpowiednich środków, które mogą pochodzić z dochodów własnych, subwencji, czy też dotacji. Gmina Oborniki Śląskie jako jednostka samorządowa ma przed sobą ogromną przyszłość. Już dziś inwestuje w ważne dla społeczeństwa inwestycje o charakterze społeczno-gospodarczym. W przyszłości fundusz gminy zostanie przeznaczony na poprawę komunikacji z większymi miastami jak Wrocław czy Trzebnica oraz inne ważna dla mieszkańców inwestycje.

Gmina Oborniki Śląskie z pewnością ma duże możliwości rozwoju i niewykorzystany potencjał. Ma także plany na realizację swoich kolejnych projektów, na pozyskanie większej ilości środków i podniesienie znaczenia gminy w powiecie i województwie.



Oborniki Śląskie jako jednostka samorządowa, powoli zaspakaja swoje podstawowe potrzeby, dając mieszkańcom szanse i nadzieję na poprawę i lepszy byt.

Projekt



VII. Wizja, cele strategiczne i priorytety

VII.1. Wizja i cele strategiczne

Podczas spotkania roboczego dotyczącego wypracowania wizji Obornik Śląskich zostały zaprezentowane wizje ościennych gmin, województwa dolnośląskiego oraz poprzednia wizja rozwoju gminy. Analiza SWOT przeprowadzona podczas warsztatów oraz badania ankietowego wskazała mocne strony gminy i szanse na jej rozwój. Biorąc pod uwagę wszystkie te czynniki oraz to, że wizja rozwoju naszej gminy ma odzwierciedlać preferencje mieszkańców wypracowana została następująca wizja:

„GMINA OBORNIKI ŚLĄSKIE – ZIELONA PRZESTRZEŃ ŻYCIA”

Gmina Oborniki Śląskie zawsze kojarzona była z miastem ogrodem, dużą ilością lasów, parków, zieleni często nazywana jest zielonymi płucami Wrocławia -stąd nawiązanie do zielonej przestrzeni. Zielona przestrzeń życia kojarzy się z harmonią, ładem, rozwojem miejscem gdzie mogą mieszkać, żyć i pracować kreatywni i aktywni ludzie – a tacy właśnie mieszkają na terenie naszej gminy. W końcu zieleń kojarzona jest z wypoczynkiem, relaksem, turystyką i sportem i właśnie w tą stronę zamierza rozwijać się gmina.

Wizja Gminy to taki cel nadrzędny, do którego należy dążyć realizując poszczególne elementy strategii. Najczęściej jest ona formułowana w sposób ogólny i adresowana jest do wszystkich mieszkańców. Konkretyzację wizji gminy przedstawia się w celach strategicznych. Podczas warsztatów wypracowano 3 cele strategiczne dla Gminy Oborniki Śląskie, są nimi:

Cele Strategiczne:

- 1. Poprawa warunków umożliwiających rozwój turystyki i rekreacji**
- 2. Podniesienie jakości życia mieszkańców i atrakcyjności gminy**
- 3. Działania na rzecz ochrony środowiska gminy**

Realizacja celów strategicznych przełoży się na wzrost poziomu atrakcyjności gminy pod względem jakości życia, rozwoju turystyki i rekreacji, osiedlania się nowych mieszkańców, oraz lokowaniu działalności gospodarczych, a także na wzrost liczby działań dotyczących ochrony środowiska na naszym terenie.



VII.2. Priorytety i działania

Każdemu celowi strategicznemu zostały przyporządkowane priorytety, które mają określić kierunki rozwoju. Każdy priorytet zaś zawiera działania jakie mogą służyć jego realizacji. Poniższy schemat przedstawia powiązanie wizji, celów, priorytetów i działań.



CEL STRATEGICZNY 1

POPRAWA WARUNKÓW UMOŻLIWIĄJĄCYCH ROZWÓJ TURYSTYKI I REKREACJI

Podstawowym atutem gminy i jej mieszkańców powinno być rozwijanie funkcji turystycznych i rekreacyjnych, które będą stanowić w przyszłości dodatkowe źródło dochodów. Dzięki wsparciu działań z zakresu turystyki tworzyć można solidne podstawy dla rozwoju małych i średnich przedsiębiorstw oraz gospodarstw agroturystycznych. Gmina powinna wykorzystywać posiadane walory krajobrazowo - przyrodnicze, aktywnie je promować, a także inwestować w dalszy rozwój infrastruktury turystycznej (np. ścieżek rowerowych, punktów widokowych, wykorzystać dorzecze Odry). Planowane w tym zakresie działania gminy, stowarzyszeń i przedsiębiorców powinny nawiązywać do uwarunkowań przyrodniczych,



uzdrowiskowych i kulturowych, a zatem mieć charakter rozwoju zrównoważonego. Spójna powinna być również promocja tych działań.

PRIORYTET 1

Wzbogacenie oferty turystycznej i rekreacyjnej gminy

Działania w ramach priorytetu:

Działanie 1.1. Przeprowadzenie dla rowerzystów w Porcie Uraz

Działanie 1.2. Budowa miejsc widokowych w gminie

Działanie 1.3 Budowa ścieżek rowerowych, pieszych i konnych na terenie gminy

Działanie 1.4. Budowa bezpiecznego, zadaszzonego placu zabaw w Obornikach

PRIORYTET 2

Stworzenie warunków na rzecz rozwoju turystyki weekendowej oraz zagospodarowanie atrakcyjnych miejsc turystycznych

Działania w ramach priorytetu:

Działanie 2.1. Zagospodarowanie turystyczno – wypoczynkowe miejsca po byłym motokrosie w Wilczynie

Działanie 2.2. Utworzenie punktu informacji turystycznej, np. w okolicach dworca PKP

Działanie 2.3. Budowa ostoi, wiat postojowych dla koni na szlakach konnych

Działanie 2.4. Zagospodarowanie Wzgórza Grzybek w Obornikach Śląskich np. budowa stoku igielitowego, punktu widokowego, tras spacerowych, rowerowych



PRIORYTET 3

Promocja regionu i jego walorów rekreacyjno-wypoczynkowych oraz przyrodniczo-kulturowych

Działania w ramach priorytetu:

Działanie 3.1. Wydanie przewodnika turystycznego Gminy Oborniki Śl.

Działanie 3.2. Organizacja imprez tematycznych promujących gminę

Działanie 3.3. Utworzenie kalendarza wydarzeń kulturalnych – portalu internetowego dotyczącego wszystkich wydarzeń sportowych i kulturalnych, które odbywają się na terenie gminy

CEL STRATEGICZNY 2

PODNIESIENIE JAKOŚCI ŻYCIA MIESZKAŃCÓW I ATRAKCYJNOŚCI GMINY

Drugim celem strategicznym jest podniesienie jakości życia mieszkańców oraz podniesienie atrakcyjności gminy. Na wysoką jakość życia składa się dostępność do podstawowej infrastruktury. Szczególną uwagę należy zwrócić na poprawę jakości dróg i chodników oraz kwestie dalszego sukcesywnego rozwoju infrastruktury technicznej (wodociągów, kanalizacji, gazyfikacji). Na poprawę warunków życia mieszkańców, oprócz rozwoju podstawowych usług i dobrej kondycji gospodarki, duży wpływ ma dostęp do infrastruktury społecznej (ośrodków sportu, zdrowia i kultury). Obok zagadnień infrastrukturalnych powinniśmy zwrócić szczególną uwagę na działania z zakresu podnoszenia jakości edukacji. Ważny jest rozwój pozalekcyjnych form kształcenia, rozwój zainteresowań i pasji wśród młodych ludzi.

O rozwoju gminy w coraz większym stopniu decyduje również kapitał społeczny. Kapitał społeczny²⁸ odnosi się tu do takich cech organizacji społeczeństwa, jak zaufanie, normy i powiązania, które mogą zwiększyć sprawność społeczeństwa ułatwiając skoordynowane działania. Wysoki poziom partycypacji mieszkańców i kapitału społecznego wpływa na jakość rządzenia w gminie, wyzwala wśród ludzi kreatywność, a także przyczynia się do ograniczenia

²⁸ Robert Putnam, Robert Leonardi, Rafaella Y Nanetti: *Demokracja w działaniu : tradycje obywatelskie we współczesnych Włoszech*. Kraków: Społeczny Instytut Wydawniczy Znak ; Warszawa : Fundacja im. Stefana Batorego, 1995, s. 258.



patologii i wykluczenia społecznego. Należy zwrócić również uwagę na pomoc osobom bezrobotnym oraz starszym, pomagając im w znalezieniu pracy oraz w zdobywaniu nowych kwalifikacji. Dzięki szeroko rozumianej przedsiębiorczości, wsparciu lokalnych firm, wsparciu osób zamierzających rozpocząć działalność gospodarczą lub ją rozwinąć poprawi się jakość życia naszych mieszkańców.

Przez podniesienie jakości życia należy również rozumieć podniesienie poziomu bezpieczeństwa oraz poprawę estetyki przestrzeni publicznej. Na terenie gminy znajdują się miejsca zdegradowane i niezagospodarowane. Wiele z tych miejsc należy poddać procesowi rewitalizacji. Przez rewitalizację należy rozumieć kompleksowy proces odnowy wybranego obszaru miasta lub gminy, w celu przywrócenia im dawnych funkcji lub nadani im nowych funkcji. Dzięki takim działaniom wiele budynków mogłoby odzyskać dawny blask.

W dobie informatyzacji społeczeństwa istotną rolę odgrywać będą również działania służące rozwojowi e-usług publicznych oraz zwiększenie dostępności technologii komunikacyjno-informacyjnej dla mieszkańców.

PRIORYTET 1

Modernizacja i rozbudowa infrastruktury transportowej

Działania w ramach priorytetu:

Działanie 1.1. Budowa miejsc przesiadkowych Park&Ride w Obornikach Śląskich, Pęgowie i Osolinie

Działanie 1.2. Remonty dróg gminnych

Działanie 1.3. Budowa parkingów dla samochodów w mieście Oborniki Śl.

Działanie 1.4. Budowa chodników łączących miasta i wsie

Działanie 1.5. Modernizacja lub przebudowa dróg wojewódzkich w Obornikach Śląskich w celu poprawy przepustowości i połączenia Obornik Śląskich z siecią TEN-T i miejscami aktywności gospodarczej

Działanie 1.6. Budowa nowej trasy łączącej Wrocław z Obornikami

Działanie 1.7. Uruchomienie transportu lokalnego - połączenie podmiejskie wewnątrz gminy

Działanie 1.8. Budowa obwodnicy w ciągu drogi woj. 342

Działanie 1.9. Budowa i remont wiat przystankowych



PRIORYTET 2

Modernizacja i rozbudowa infrastruktury przesyłowej (wodociągowo-kanalizacyjnej, gazowej i innej)

Działania w ramach priorytetu:

Działanie 2.1. Gazyfikacja gminy

Działanie 2.2. Budowa oświetlenia m.in. OZE poza ścisłym centrum miasta oraz na wsiach

Działanie 2.3. Objęcie kanalizacją wszystkich miejscowości i wsi w gminie

Działanie 2.4. Budowa nowej remizy dla Ochotniczej Straży Pożarnej, wyposażenie jednostek OSP w niezbędny sprzęt

Działanie 2.5. Uzbrojenie terenów pod inwestycje

PRIORYTET 3

Rozwój i modernizacja infrastruktury sportowej i kulturalnej

Działania w ramach priorytetu:

Działanie 3.1. Budowa i modernizacja przyszkolnych sal gimnastycznych

Działanie 3.2. Remont OSIR-u w Obornikach Śl., domków letniskowych, odkrytego basenu oraz terenu wokół niego

Działanie 3.3. Budowa boisk wielofunkcyjnych na terenie gminy

Działanie 3.4. Modernizacja i rozbudowa Stadionu Miejskiego w Obornikach

Działanie 3.5. Modernizacja spichlerza w Osolinie oraz innych obiektów na cele kulturalne

Działanie 3.6. Kompleksowa modernizacja Obornickiego Ośrodka Kultury / adaptacja piwnic na galerie, klub młodzieżowy, zagospodarowanie terenu

Działanie 3.7. Budowa Amfiteatru/ muszli koncertowej w Obornikach Śląskich

Działanie 3.8. Remont starego kina i przystosowanie do wydarzeń kulturalnych

Działanie 3.9. Promocja i wsparcie twórczości lokalnych artystów i zespołów ludowych

Działanie 3.10. Wspieranie i promocja inicjatyw artystycznych i edukacyjnych realizowanych przez środowisko artystyczne i akademickie gminy Oborniki Śląskie



PRIORYTET 4

Integracja i aktywizacja mieszkańców gminy

Działania w ramach priorytetu:

Działanie 4.1. Organizacja koncertów, festiwali, pikników edukacyjnych, w tym promujących longlearning i ginące zawody

Działanie 4.2. Budowa i modernizacja świetlic wiejskich

Działanie 4.3. Realizacja projektów rehabilitacyjnych, kulturalnych, teatralnych i sportowych dla seniorów

Działanie 4.4. Wspieranie działań na rzecz integracji społecznej osób niepełnosprawnych

PRIORYTET 5

Działania na rzecz opieki zdrowotnej i sanatoryjnej oraz wsparcie osób wykluczonych

Działania w ramach priorytetu:

Działanie 5.1. Budowa nowego żłobka w Obornikach Śląskich

Działanie 5.2. Tworzenie warunków do rozwoju opieki paliatywnej

Działanie 5.3. Utworzenie dziennych domów pomocy społecznej

Działanie 5.4. Realizacja wieloletnich programów wspierających osoby wykluczone społecznie (np. poprzez doradztwo specjalistyczne, asystentów rodziny, szkolenia zawodowe zwiększające kompetencje społeczne tych osób oraz szkolenia rozwijające funkcje społeczne)

Działanie 5.5. Wyrównanie szans osób wykluczonych poprzez rozwój mieszkalnictwa socjalnego

Działanie 5.6. Stworzenie na terenie gminy centrum integracji społecznej (powrót do życia społecznie wykluczonych, bezdomnych, długotrwale bezrobotnych i uzależnionych), realizacja projektów z zakresu pomocy ofiarom przemocy



PRIORYTET 6

Rozwój e-usług publicznych oraz zwiększenie dostępności technologii komunikacyjno-informacyjnej

Działania w ramach priorytetu:

Działanie 6.1. Realizacja projektów pro środowiskowych dążących do oszczędności np. energii czy papieru – np. poprzez rozwój e-usług publicznych

Działanie 6.2. Realizacja kampanii edukujących dla mieszkańców, przedsiębiorców na temat możliwości załatwienia sprawy urzędowej przez Internet – bez wychodzenia z domu

Działanie 6.3. Rozwój e-usług świadczonych przez gminę dla mieszkańców i przedsiębiorców (poprawa e-dojrzałości tych usług, Tworzenie i rozwój elektronicznych usług wewnątrzadministracyjnych),

Działanie 6.4. Promocja działań e-learningowych

Działanie 6.5. Bezpłatne wi-fi na terenie gminy Oborniki Śląskie (np. w parkach) oraz bezpłatne wi-fi w budynkach użyteczności publicznej, szkołach i na świetlicach wiejskich

Działanie 6.6. Digitalizacja zasobów kulturalnych gminy

PRIORYTET 7

Rozwój bazy dydaktycznej oraz rozszerzenie oferty edukacyjnej

Działania w ramach priorytetu:

Działanie 7.1. Realizacja projektów edukacyjnych podnoszących kompetencje dzieci i uczniów oraz realizacja zajęć terenowych, poza szkołą

Działanie 7.2. Realizacja projektów edukacyjnych dla dorosłych

Działanie 7.3. Realizacja projektów edukacyjnych dla nauczycieli każdego poziomu nauczania, podnoszących ich kompetencje zawodowe

Działanie 7.4. Realizacja projektów edukacyjnych z zakresu pracy z uczniem młodszym, zindywidualizowanego podejścia do ucznia, pomoc psychologiczno-pedagogiczna, specjalistyczna

Działanie 7.5. Wyposażenie szkół i przedszkoli w nowoczesny sprzęt i materiały dydaktyczne, zwłaszcza w zakresie zajęć matematyczno – przyrodniczych, cyfrowych oraz związanych ze wsparciem uczniów o specjalnych potrzebach edukacyjnych



Działanie 7.6. Zwiększenie ilości miejsc w przedszkolach na terenie gminy – np. poprzez rozbudowę, remont lub budowę

Działanie 7.7. Budowa basenu krytego przy Szkole Podstawowej nr 2 w Obornikach Śląskich

PRIORYTET 8

Poprawa estetyki, atrakcyjności i bezpieczeństwa przestrzeni publicznej - rewitalizacja gminy

Działania w ramach priorytetu:

Działanie 8.1 Rewitalizacja parków, terenów zieleni i akwenów na terenie gminy

Działanie 8.2. Budowa placów zabaw mających na celu rozwój zdolności psychoruchowych połączonych ze ścieżkami edukacyjnymi – utworzenie Parku Nauki i Zabawy dla dzieci

Działanie 8.3. Utworzenie deptaka spacerowego na terenie gminy

Działanie 8.4. Rewitalizacja Źródła Wolfganga

Działanie 8.5. Zagospodarowanie turystyczne i rekreacyjne terenów zielonych na terenie gminy

Działanie 8.6. Zagospodarowanie miejsc zdegradowanych i zaniedbanych na naszym terenie np. Park Holteya, Ruska Górka, Grzybek

Działanie 8.7. Utworzenie centralnego miejsca spotkań w gminie

Działanie 8.8. Rewitalizacja, modernizacja elewacji budynków prywatnych, kamienic, firm i budynków użyteczności publicznej

Działanie 8.9. Monitoring w gminie

Działanie 8.10. Przystosowanie obiektów (kamienic, firm, sklepów, budynków użyteczności publicznej, szkół) dla osób niepełnosprawnych

PRIORYTET 9

Wzmocnienie unikalności i tożsamości gminy

Działania w ramach priorytetu:

Działanie 9.1. Promocja produktów lokalnych



PRIORYTET 10

Wsparcie rozwoju przedsiębiorczości i rolnictwa

Działania w ramach priorytetu:

Działanie 10.1. Utworzenie spółek wodnych w sprawie utrzymania rowów i melioracji

Działanie 10.2. Odbudowa rowów melioracyjnych

Działanie 10.3. Wspieranie inicjatyw z zakresu sadownictwa, ogrodnictwa, pszczelarstwa

Działanie 10.4. Powstanie biura karier dla młodzieży, połączonego z doradcą zawodowym, pośrednikiem pracy

Działanie 10.5. Promocja i rozwój agroturystyki połączonej z bazą noclegową

Działanie 10.6. Stworzenie miejsca gdzie lokalni producenci, rękodzielnicy, gospodarze mogliby sprzedawać swoje produkty - Powstanie Galerii

Działanie 10.7. Powołanie Lokalnych Klastrow Przedsiębiorców

Działanie 10.8. Powstanie Inkubatora Przedsiębiorczości (np. służyć pomocą przy zakładaniu działalności, wsparcie księgowe, itp.)

Działanie 10.9. Tworzenie spółdzielni socjalnych na terenie gminy (np. w ramach CIS)

Działanie 10.10. Utworzenie strefy ekonomicznej na terenie gminy

Działanie 10.11. Rozwój partnerstwa publiczno – prywatnego

Działanie 10.12. Powstanie darmowego punktu porad obywatelskich dla mieszkańców (prawnik, księgowa, kadrowa itp.)

Działanie 10.13. Powstanie portalu informacyjnego promującego lokalnych przedsiębiorców



CEL STRATEGICZNY 3

DZIAŁANIA NA RZECZ OCHRONY ŚRODOWISKA GMINY

PRIORYTET 1

Rozwój i modernizacja infrastruktury służącej ochronie środowiska

Działania w ramach priorytetu:

- Działanie 1.1. Budowa przydomowych oczyszczalni ścieków
- Działanie 1.2. Przebudowa Punktu Selektywnej Zbiórki Odpadów Komunalnych (PSZOK-u) w Golędzinowie
- Działanie 1.3. Utworzenie kompostowni w Golędzinowie
- Działanie 1.4. Rekultywacja składowiska odpadów w Golędzinowie
- Działanie 1.5. Usunięcie eternitu z terenu gminy

PRIORYTET 2

Rozwój gospodarki niskoemisyjnej

Działania w ramach priorytetu:

- Działanie 2.1. Wykorzystywanie Odnawialnych Źródeł Energii na terenie gminy
- Działanie 2.2. Wymiana pieca, starych kotłowni węglowych na nowsze przyjazne środowisku
- Działanie 2.3. Wymiana źródeł ciepła na niskoemisyjną
- Działanie 2.4. Termomodernizacja budynków użyteczności publicznej, przedsiębiorstw oraz kamienic



PRIORYTET 3

Działania na rzecz ochrony walorów przyrodniczych oraz edukacji ekologicznej

Działania w ramach priorytetu:

Działanie 3.1. Likwidacja dzikich wysypisk

Działanie 3.2. Utworzenie centrum edukacji ekologicznej np. w Gołędzinowie

Działanie 3.3. Realizacja projektów edukacyjnych dla mieszkańców związanych z ekologią, i ochrona środowiska np. segregacja śmieci, palenie w piecach, ochrona przyrody, opieka nad zwierzętami

VII.3. Monitoring, zarządzanie i ewaluacja

System monitorowania i ewaluacji Strategii Zrównoważonego Rozwoju Gminy Oborniki Śląskie na lata 2016-2022 opierać się będzie na współdziałaniu społeczności lokalnej gminy.

Warunkiem efektywnego wdrażania Strategii jest stworzenie sprawnego systemu monitorowania i oceny, który pozwoli na obserwację efektów prowadzonych przez Gminę działań oraz na ich ewentualną korektę. System taki stanowi rzeczywiste narzędzie zarządzania, ułatwiające efektywne planowanie, alokację własnych środków, okresową ocenę i aktualizację zapisów strategii, zgodnie ze zmieniającymi się warunkami społeczno-gospodarczymi i zdiagnozowanymi potrzebami.

Ogólne założenia monitoringu strategii:

1. Monitoring strategii prowadzony jest raz w danym roku kalendarzowym, począwszy od 2017 roku.
2. Do skoordynowania i wykonania prac związanych z monitorowaniem strategii powołany zostanie Zespół ds. Monitorowania Strategii, w którego skład wejdą osoby powołane przez Burmistrza Obornik Śląskich.
3. Monitoring obejmuje:
 - Zebranie nowych wartości wskaźników pomiaru,
 - Ocenę tych wartości w stosunku do założonych wartości,
 - Modyfikację wskaźnika,



- Przygotowanie raportu monitoringu strategii zawierającego wyniki przeprowadzonych badań wraz z wygenerowanymi wnioskami o zbliżaniu lub oddalaniu się od realizacji celów.

Ogółnie założenia systemu ewaluacji strategii:

1. Ewaluacja strategii prowadzona będzie w systemie dwuletnim, począwszy od 2018.
2. Do skoordynowania i wykonania prac związanych z ewaluacją strategii powołany zostanie Zespół ds. Ewaluacji Strategii.
3. Ewaluacja obejmuje:
 - Diagnozę sytuacji obecnej - stanu realizacji strategii w oparciu o coroczne raporty monitoringu strategii oraz istniejące raporty ewaluacji strategii,
 - Ustalenie bieżących i przewidywanych uwarunkowań determinujących realizację zapisów strategii poprzez badanie danych zastanych,
 - Przeprowadzenie badania opinii mieszkańców na temat kluczowych obszarów celów i działań wskazanych w strategii,
 - Przygotowanie raportu ewaluacji strategii zawierającego wyniki przeprowadzonych badań wraz z wstępnymi rekomendacjami dotyczącymi modyfikacji zapisów strategii, w tym w szczególności celów, działań lub wskaźników pomiaru.

Monitoring i ewaluacja realizacji strategii pozwoli na ocenę wyników podjętych działań i rezultatów, sprawdzi spójność wszystkich realizowanych działań, ich racjonalność i użyteczność dla grupy docelowej/osób objętych wsparciem. Taki zasób wiedzy i doświadczenia umożliwi nam w przyszłości sprawniejszą realizację projektów, przyczyni się do osiągnięcia założonych rezultatów i pozwoli lepiej planować kolejne zadania.

VII.4. Zgodność strategii z dokumentami strategicznymi wyższego szczebla oraz możliwości finansowania

Cele strategiczne wyznaczone w niniejszym opracowaniu, a mianowicie: *1. Poprawa warunków umożliwiających rozwój turystyki i rekreacji, 2. Podniesienie jakości życia mieszkańców i atrakcyjności gminy, oraz 3. Działania na rzecz ochrony środowiska gminy*, są spójne z Krajową Strategią Rozwoju Regionalnego 2010-2020 oraz Strategią Rozwoju Kraju 2020. Cele polityki regionalnej kraju oscylują wokół trzech obszarów : konkurencyjności, spójności oraz sprawności i są tożsame z założeniami naszej strategii. Opiera się ona – tak jak w naszym przypadku, na wzroście konkurencyjności regionu, budowaniu spójności terytorialnej oraz na tworzeniu warunków dla skutecznej, efektywnej i partnerskiej realizacji działań rozwojowych. Strategia



zrównoważonego Rozwoju Gminy Oborniki Śląskie na lata 2016-2022 koreluje również z zapisami strategii Europa 2020. Priorytety i działania zawarte w naszej strategii realizować będą m.in. cele związane ze zmniejszeniem emisji gazów cieplarnianych, podnoszeniem poziomu wykształcenia czy wspieraniem włączenia społecznego.

Strategia Rozwoju Województwa Dolnośląskiego 2020 zakłada osiem kluczowych grup, nazwanych Makrosferami, które skierowane będą na wzmocnienie rozwoju gospodarczego naszego województwa. W ramach tych makrosfer realizowanych będzie 8 celów rozwojowych. Nasza strategia w ramach swoich działań, przyczyni się do realizacji każdego z tych celów. Poniższa tabela obrazuje powiązanie naszych celów strategicznych i priorytetów ze Strategią Rozwoju Województwa Dolnośląskiego oraz wskazuje na możliwe źródła finansowania zakładanych w niej działań.

Cel strategiczny	Priorytet	Zgodność z dokumentami strategicznymi: Strategia Rozwoju Województwa Dolnośląskiego 2020:	Źródła finansowania
<u>Poprawa warunków umożliwiających rozwój turystyki i rekreacji</u>	Wzbogacenie oferty turystycznej i rekreacyjnej gminy	Makrosfera: Turystyka Priorytet: <ul style="list-style-type: none">Rozwój produktów turystycznych i rozbudowa infrastruktury turystycznej regionu m.in. dla pobudzenia popytu na usługi turystyczno-rekreacyjneWzmocnienie wizerunku regionu zarówno na terenie kraju, jak i Europy, jako atrakcyjnego miejsca wypoczynku, otwartego na świat, o nieprzeciętnych walorach przyrodniczych, kulturowych i uzdrowiskowych.	budżet Gminy Oborniki Śląskie, środki prywatne, środki UE: Regionalny Program Operacyjny Województwa Dolnośląskiego 2014-2020, Program Rozwoju Obszarów Wiejskich 2014-2020 Inne programy: Ministerstwo Sportu i Turystyki Program Odnowy Wsi Dolnośląskiej
<u>Poprawa warunków umożliwiających rozwój turystyki i rekreacji</u>	Stworzenie warunków na rzecz rozwoju turystyki weekendowej oraz zagospodarowanie atrakcyjnych miejsc turystycznych	Makrosfera: Turystyka Priorytet: <ul style="list-style-type: none">Rozwój produktów turystycznych i rozbudowa infrastruktury turystycznej regionu m.in. dla pobudzenia popytu na usługi turystyczno-rekreacyjneWzmocnienie wizerunku regionu zarówno na terenie kraju, jak i Europy, jako atrakcyjnego miejsca wypoczynku, otwartego na świat, o nieprzeciętnych walorach przyrodniczych, kulturowych	budżet Gminy Oborniki Śląskie, środki prywatne, środki UE: Regionalny Program Operacyjny Województwa Dolnośląskiego 2014-2020, Program Rozwoju Obszarów Wiejskich 2014-2020 Inne programy: Ministerstwo Sportu i Turystyki Program Odnowy Wsi Dolnośląskiej



Cel strategiczny	Priorytet	Zgodność z dokumentami strategicznymi: Strategia Rozwoju Województwa Dolnośląskiego 2020:	Źródła finansowania
		<p>i uzdrowiskowych.</p> <ul style="list-style-type: none">• Udostępnienie obiektów dziedzictwa kulturowego i przyrodniczego.	
<u>Poprawa warunków umożliwiających rozwój turystyki i rekreacji</u>	Promocja regionu i jego walorów rekreacyjno-wypoczynkowych oraz przyrodniczo-kulturowych	<p>Makrosfera: Turystyka Priorytet:</p> <ul style="list-style-type: none">• Rozwój produktów turystycznych i rozbudowa infrastruktury turystycznej regionu m.in. dla pobudzenia popytu na usługi turystyczno-rekreacyjne• Wzmocnienie wizerunku regionu zarówno na terenie kraju, jak i Europy, jako atrakcyjnego miejsca wypoczynku, otwartego na świat, o nieprzeciętnych walorach przyrodniczych, kulturowych i uzdrowiskowych.• Udostępnienie obiektów dziedzictwa kulturowego i przyrodniczego. <p>Makrosfera: Edukacja, nauka, kultura, sport i informacja Priorytet:</p> <ul style="list-style-type: none">• Stworzenie warunków i wzbogacenie oferty uczestnictwa w kulturze. <p>Makrosfera: Zasoby Priorytet:</p> <ul style="list-style-type: none">• Ochrona i udostępnianie walorów przyrodniczo – krajobrazowych oraz kulturowych• Wykorzystanie gospodarczego i rekreacyjnego potencjału rzek	<p>budżet Gminy Oborniki Śląskie, środki prywatne, środki UE: Regionalny Program Operacyjny Województwa Dolnośląskiego 2014-2020, Program Rozwoju Obszarów Wiejskich 2014-2020</p> <p>Inne programy: Ministerstwo Sportu i Turystyki Ministerstwo Kultury i Dziedzictwa Narodowego Program Odnowy Wsi Dolnośląskiej</p>
<u>Podniesienie jakości życia mieszkańców i atrakcyjności gminy</u>	Modernizacja i rozbudowa infrastruktury transportowej	<p>Makrosfera: Infrastruktura Priorytet:</p> <ul style="list-style-type: none">• Poprawa dostępności transportowej regionu (powiązania wewnętrzne i zewnętrzne)• Poprawa jakości i standardów transportu (drogowego, kolejowego,	<p>budżet Gminy Oborniki Śląskie, środki prywatne, środki UE: Regionalny Program Operacyjny Województwa Dolnośląskiego 2014-2020, Program Rozwoju Obszarów Wiejskich 2014-2020</p>



Cel strategiczny	Priorytet	Zgodność z dokumentami strategicznymi: Strategia Rozwoju Województwa Dolnośląskiego 2020:	Źródła finansowania
		<p>lotniczego i żeglugi (śródlądowej)</p> <ul style="list-style-type: none">• Organizacja sprawnego regionalnego systemu transportu publicznego zintegrowanego z systemami subregionalnymi i lokalnymi, obejmującego wszystkie główne regionalne generatory ruchu, miasta powiatowe i atrakcje turystyczne, konkurencyjnego do indywidualnego transportu samochodowego	<p>PO Infrastruktura i Środowisko 2014-2020</p> <p>Inne programy Narodowy Program Przebudowy Dróg Lokalnych Program rozwoju gminnej i powiatowej infrastruktury drogowej na lata 2016 - 2020</p>
<p><u>Podniesienie jakości życia mieszkańców i atrakcyjności gminy</u></p>	<p>Modernizacja i rozbudowa infrastruktury przesyłowej (wodociągowo-kanalizacyjnej, gazowej i innej)</p>	<p>Makrosfera: Rozwój Obszarów miejskich i wiejskich Priorytet:</p> <ul style="list-style-type: none">• Wzmacnianie restrukturyzacji i wielofunkcyjnego rozwoju wsi.• Poprawa warunków życia na obszarach wiejskich. <p>Makrosfera: Infrastruktura Priorytet:</p> <ul style="list-style-type: none">• Poprawa niezawodności i zapewnienie dywersyfikacji dostaw energii (elektrycznej, ciepłej i gazowej).• Wzmocnienie węzłowej funkcji ośrodka metropolitalnego oraz regionalnych i subregionalnych ośrodków osadniczych, generujących rozwój społeczno-gospodarczy.	<p>budżet Gminy Oborniki Śląskie, środki prywatne, środki UE: Regionalny Program Operacyjny Województwa Dolnośląskiego 2014-2020,</p> <p>Program Rozwoju Obszarów Wiejskich 2014-2020 PO Infrastruktura i Środowisko 2014-2020</p> <p>Inne programy: Narodowy Fundusz Ochrony Środowiska i Gospodarki Wodnej</p>
<p><u>Podniesienie jakości życia mieszkańców i atrakcyjności gminy</u></p>	<p>Rozwój i modernizacja infrastruktury sportowej</p>	<p>Makrosfera: Edukacja, nauka, kultura, sport i informacja Priorytet:</p> <ul style="list-style-type: none">• Stworzenie warunków i wzbogacenie oferty uczestnictwa w kulturze• Kształtowanie i promocja prozdrowotnych postaw i kultury fizycznej oraz edukacja na rzecz zdrowego stylu życia	<p>budżet Gminy Oborniki Śląskie, środki prywatne, środki UE: Regionalny Program Operacyjny Województwa Dolnośląskiego 2014-2020, Program Rozwoju Obszarów Wiejskich 2014-2020 PO Infrastruktura i Środowisko 2014-2020</p>



Cel strategiczny	Priorytet	Zgodność z dokumentami strategicznymi: Strategia Rozwoju Województwa Dolnośląskiego 2020:	Źródła finansowania
		<p>Makrosfera: Rozwój Obszarów miejskich i wiejskich Priorytet:</p> <ul style="list-style-type: none">• Wzmacnianie restrukturyzacji i wielofunkcyjnego rozwoju wsi.• Poprawa warunków życia na obszarach wiejskich.	<p>PO Wiedza Edukacja Rozwój 2014 – 2020</p> <p>Inne programy: Ministerstwo Sportu i Turystyki PFRON</p>
<u>Podniesienie jakości życia mieszkańców i atrakcyjności gminy</u>	Modernizacja i rozbudowa infrastruktury kulturalnej	<p>Makrosfera: Edukacja, nauka, kultura, sport i informacja Priorytet:</p> <ul style="list-style-type: none">• Kreowanie wizerunku i promowanie Dolnego Śląska, jako regionu z bogatą i różnorodną ofertą kulturalną, edukacyjną i akademicką.• Stworzenie warunków i wzbogacenie oferty uczestnictwa w kulturze• Kształtowanie i promocja prozdrowotnych postaw i kultury fizycznej oraz edukacja na rzecz zdrowego stylu życia	<p>budżet Gminy Oborniki Śląskie, środki prywatne, środki UE: Regionalny Program Operacyjny Województwa Dolnośląskiego 2014-2020, Program Rozwoju Obszarów Wiejskich 2014-2020 PO Wiedza Edukacja Rozwój 2014 – 2020</p> <p>Inne programy: Ministerstwo Kultury i Dziedzictwa Narodowego PFRON</p>
<u>Podniesienie jakości życia mieszkańców i atrakcyjności gminy</u>	Integracja i aktywizacja mieszkańców gminy	<p>Makrosfera: Społeczeństwo i partnerstwo Priorytet:</p> <ul style="list-style-type: none">• Rozwój kapitału społecznego i obywatelskiego• Rozwój sprzyjający włączeniu społecznemu.• Wykorzystanie potencjału osób zagrożonych wykluczeniem społecznym.• Wsparcie seniorów zagrożonych wykluczeniem społecznym.• Efektywne zarządzanie regionem poprzez mechanizmy partnerstwa i współpracy. <p>Makrosfera: Edukacja, nauka, kultura, sport i informacja Priorytet:</p> <ul style="list-style-type: none">• Poprawa efektywności kształcenia na każdym poziomie i etapie życia.	<p>budżet Gminy Oborniki Śląskie, środki prywatne, środki UE: Regionalny Program Operacyjny Województwa Dolnośląskiego 2014-2020, Program Rozwoju Obszarów Wiejskich 2014-2020 PO Wiedza Edukacja Rozwój 2014 – 2020</p> <p>Inne programy: Ministerstwo Sportu i Turystyki Ministerstwo Kultury i Dziedzictwa Narodowego Narodowy Fundusz Ochrony Środowiska i Gospodarki Wodnej PFRON</p>



Cel strategiczny	Priorytet	Zgodność z dokumentami strategicznymi: Strategia Rozwoju Województwa Dolnośląskiego 2020:	Źródła finansowania
<u>Podniesienie jakości życia mieszkańców i atrakcyjności gminy</u>	Wsparcie osób wykluczonych społecznie	<p>Makrosfera: Społeczeństwo i partnerstwo</p> <p>Priorytet:</p> <ul style="list-style-type: none">• Rozwój kapitału społecznego i obywatelskiego• Rozwój sprzyjający włączeniu społecznemu.• Wykorzystanie potencjału osób zagrożonych wykluczeniem społecznym.• Wsparcie seniorów zagrożonych wykluczeniem społecznym.• Efektywne zarządzanie regionem poprzez mechanizmy partnerstwa i współpracy. <p>Makrosfera: Edukacja, nauka, kultura, sport i informacja</p> <p>Priorytet:</p> <ul style="list-style-type: none">• Poprawa efektywności kształcenia na każdym poziomie i etapie życia.	<p>budżet Gminy Oborniki Śląskie, środki prywatne, środki UE: Regionalny Program Operacyjny Województwa Dolnośląskiego 2014-2020, Program Rozwoju Obszarów Wiejskich 2014-2020 PO Wiedza Edukacja Rozwój 2014 – 2020</p> <p>Inne programy: Ministerstwo Sportu i Turystyki Ministerstwo Kultury i Dziedzictwa Narodowego Narodowy Fundusz Ochrony Środowiska i Gospodarki Wodnej Bank Gospodarstwa Krajowego PFRON</p>
<u>Podniesienie jakości życia mieszkańców i atrakcyjności gminy</u>	Działania na rzecz opieki zdrowotnej i sanatoryjnej	<p>Makrosfera: Zdrowie i bezpieczeństwo</p> <p>Priorytet:</p> <ul style="list-style-type: none">• Zapewnienie obecnym i przyszłym mieszkańcom regionu dobrego stanu środowiska naturalnego.• Poprawa dostępności oraz podniesienie jakości udzielania świadczeń leczniczych. <p>Makrosfera: Społeczeństwo i Partnerstwo</p> <p>Priorytet:</p> <ul style="list-style-type: none">• Wsparcie dla promocji rodzin wielodzietnych.• Rozwój sprzyjający włączeniu społecznemu.• Wykorzystanie potencjału osób zagrożonych wykluczeniem społecznym.• Wsparcie seniorów zagrożonych wykluczeniem społecznym	<p>budżet Gminy Oborniki Śląskie, środki prywatne, środki UE: Regionalny Program Operacyjny Województwa Dolnośląskiego 2014-2020, Program Rozwoju Obszarów Wiejskich 2014-2020 PO Infrastruktura i Środowisko 2014-2020 PO Wiedza Edukacja Rozwój 2014 – 2020</p> <p>Inne programy: Ministerstwo Pracy i Polityki Społecznej PFRON</p>



Cel strategiczny	Priorytet	Zgodność z dokumentami strategicznymi: Strategia Rozwoju Województwa Dolnośląskiego 2020:	Źródła finansowania
<u>Podniesienie jakości życia mieszkańców i atrakcyjności gminy</u>	Rozwój e-usług publicznych oraz zwiększenie dostępności technologii komunikacyjno-informacyjnej	Makrosfera: Edukacja, nauka, kultura, sport i informacja Priorytet: <ul style="list-style-type: none">• Rozwój społeczeństwa informacyjnego.• Zapewnienie wszystkim mieszkańcom Dolnego Śląska dostępu do sieci teleinformatycznych, w tym sieci szerokopasmowej.• Przeciwdziałanie powstawaniu obszarów wykluczenia informacyjnego.• Rozwój e-usług.	budżet Gminy Oborniki Śląskie, środki prywatne, środki UE: Regionalny Program Operacyjny Województwa Dolnośląskiego 2014-2020, Program Rozwoju Obszarów Wiejskich 2014-2020 PO Infrastruktura i Środowisko 2014-2020 PO Wiedza Edukacja Rozwój 2014 - 2020 PO Polska Cyfrowa 2014 - 2020
<u>Podniesienie jakości życia mieszkańców i atrakcyjności gminy</u>	Rozwój bazy dydaktycznej oraz rozszerzenie oferty edukacyjnej	Makrosfera: Edukacja, nauka, kultura, sport i informacja Priorytet: <ul style="list-style-type: none">• Poprawa efektywności kształcenia na każdym poziomie i etapie życia.• Dostosowanie oferty edukacyjnej do wymagań gospodarki i rynku pracy.• Rozbudowa i modernizacja szkolnictwa zawodowego	budżet Gminy Oborniki Śląskie, środki prywatne, środki UE: Regionalny Program Operacyjny Województwa Dolnośląskiego 2014-2020, Program Rozwoju Obszarów Wiejskich 2014-2020 PO Infrastruktura i Środowisko 2014-2020 PO Wiedza Edukacja Rozwój 2014 - 2020
<u>Podniesienie jakości życia mieszkańców i atrakcyjności gminy</u>	Poprawa estetyki, atrakcyjności i bezpieczeństwa przestrzeni publicznej -rewitalizacja gminy	Makrosfera Rozwój Obszarów wiejskich i miejskich Priorytet: <ul style="list-style-type: none">• Koordynacja działań w obrębie miejskich obszarów funkcjonalnych obejmujących obszar miast i powiązanych z nimi funkcjonalnie obszarów wiejskich.• Wzmacnianie restrukturyzacji i wielofunkcyjnego rozwoju wsi.• Poprawa warunków życia na obszarach wiejskich. Makrosfera: Turystyka Priorytet: <ul style="list-style-type: none">• Rozwój produktów turystycznych i rozbudowa infrastruktury turystycznej regionu m.in. dla pobudzenia	budżet Gminy Oborniki Śląskie, środki prywatne, środki UE: Regionalny Program Operacyjny Województwa Dolnośląskiego 2014-2020, Program Rozwoju Obszarów Wiejskich 2014-2020 PO Infrastruktura i Środowisko 2014-2020 PO Wiedza Edukacja Rozwój 2014 - 2020 Inne programy: Ministerstwo Sportu i Turystyki Ministerstwo Kultury i Dziedzictwa Narodowego Narodowy Fundusz Ochrony Środowiska i Gospodarki Wodnej



Cel strategiczny	Priorytet	Zgodność z dokumentami strategicznymi: Strategia Rozwoju Województwa Dolnośląskiego 2020:	Źródła finansowania
		<p>popytu na usługi turystyczno-rekreacyjne</p> <ul style="list-style-type: none">Wzmocnienie wizerunku regionu zarówno na terenie kraju, jak i Europy, jako atrakcyjnego miejsca wypoczynku, otwartego na świat, o nieprzeciętnych walorach przyrodniczych, kulturowych i uzdrowiskowych. <p>Makrosfera: Zdrowie i bezpieczeństwo Priorytet:</p> <ul style="list-style-type: none">Podniesienie poziomu bezpieczeństwa osobistego, publicznego i zdrowotnego, w tym ratownictwa. <p>Makrosfera: Społeczeństwo i partnerstwo Priorytet:</p> <ul style="list-style-type: none">Zapewnienie równego dostępu do usług związanych z korzystaniem z zasobów.	Program Odnowy Wsi Dolnośląskiej PFRON
<u>Podniesienie jakości życia mieszkańców i atrakcyjności gminy</u>	Wzmocnienie unikalności i tożsamości gminy	<p>Makrosfera: Społeczeństwo i partnerstwo Priorytet:</p> <ul style="list-style-type: none">Kształtowanie i rozwój postaw obywatelskich wśród młodzieżyRozwój kapitału społecznego i obywatelskiego <p>Makrosfera: Edukacja, nauka, kultura, sport i informacja Priorytet:</p> <ul style="list-style-type: none">Kreowanie wizerunku i promowanie Dolnego Śląska, jako regionu z bogatą i różnorodną ofertą kulturalną, edukacyjną i akademickąStworzenie warunków i wzbogacenie oferty uczestnictwa w kulturze	budżet Gminy Oborniki Śląskie, środki prywatne, środki UE: Program Rozwoju Obszarów Wiejskich 2014-2020 PO Wiedza Edukacja Rozwój 2014 – 2020 Inne programy: Ministerstwo Kultury i Dziedzictwa Narodowego Program Odnowy Wsi Dolnośląskiej
<u>Podniesienie jakości życia mieszkańców i atrakcyjności</u>	Wsparcie rozwoju przedsiębiorczości i rolnictwa	<p>Makrosfera: Przedsiębiorczość i innowacyjność Priorytet:</p> <ul style="list-style-type: none">Rozwój gospodarczy oparty o	budżet Gminy Oborniki Śląskie, środki prywatne, środki UE:



Cel strategiczny	Priorytet	Zgodność z dokumentami strategicznymi: Strategia Rozwoju Województwa Dolnośląskiego 2020:	Źródła finansowania
<u>gminy</u>		<p>współpracę w ramach klastrów.</p> <ul style="list-style-type: none"> • Rozwój przedsiębiorczości i innowacyjności. • Budowa regionalnych instytucji finansowych wspierających lokalną przedsiębiorczość. <p>Makrosfera Rozwój Obszarów wiejskich i miejskich Priorytet:</p> <ul style="list-style-type: none"> • Koordynacja działań w obrębie miejskich obszarów funkcjonalnych obejmujących obszar miast i powiązanych z nimi funkcjonalnie obszarów wiejskich. • Wzmacnianie restrukturyzacji i wielofunkcyjnego rozwoju wsi. • Poprawa warunków życia na obszarach wiejskich. 	<p>Regionalny Program Operacyjny Województwa Dolnośląskiego 2014-2020, Program Rozwoju Obszarów Wiejskich 2014-2020 PO Wiedza Edukacja Rozwój 2014 – 2020 PO Inteligentny Rozwój 2014 - 2020</p> <p>Inne programy: Program Odnowy Wsi Dolnośląskiej</p>
<u>Działania na rzecz ochrony środowiska gminy</u>	Rozwój i modernizacja infrastruktury służącej ochronie środowiska	<p>Makrosfera: Zdrowie i bezpieczeństwo Priorytet:</p> <ul style="list-style-type: none"> • Zapewnienie obecnym i przyszłym mieszkańcom regionu dobrego stanu środowiska naturalnego. <p>Makrosfera: Infrastruktura Priorytet:</p> <ul style="list-style-type: none"> • Wprowadzenie energooszczędnych rozwiązań (transport, budownictwo) oraz wspieranie gospodarki przyjaznej środowisku. <p>Makrosfera: Zasoby Priorytet:</p> <ul style="list-style-type: none"> • Budowa nieuciążliwego systemu eksploatacji i wywozu surowców. • Ochrona i udostępnianie walorów przyrodniczo-krajobrazowych oraz kulturowych. 	<p>budżet Gminy Oborniki Śląskie, środki prywatne, środki UE: Regionalny Program Operacyjny Województwa Dolnośląskiego 2014-2020, Program Rozwoju Obszarów Wiejskich 2014-2020 PO Infrastruktura i Środowisko 2014-2020</p> <p>Inne programy: Narodowy Fundusz Ochrony Środowiska i Gospodarki Wodnej</p>



Cel strategiczny	Priorytet	Zgodność z dokumentami strategicznymi: Strategia Rozwoju Województwa Dolnośląskiego 2020:	Źródła finansowania
<p><u>Działania na rzecz ochrony środowiska gminy</u></p>	<p>Rozwój gospodarki niskoemisyjnej</p>	<p>Makrosfera: Zdrowie i bezpieczeństwo Priorytet: • Zapewnienie obecnym i przyszłym mieszkańcom regionu dobrego stanu środowiska naturalnego.</p> <p>Makrosfera: Infrastruktura Priorytet: • Zmniejszenie niskiej emisji poprzez budowę i rozbudowę systemów ciepłowniczych i gazowniczych w obszarach o dużej gęstości zaludnienia oraz miejscowościach turystycznych i uzdrowiskowych.</p>	<p>budżet Gminy Oborniki Śląskie, środki prywatne, środki UE: Regionalny Program Operacyjny Województwa Dolnośląskiego 2014-2020, Program Rozwoju Obszarów Wiejskich 2014-2020</p> <p>PO Infrastruktura i Środowisko 2014-2020</p> <p>Inne programy: Narodowy Fundusz Ochrony Środowiska i Gospodarki Wodnej</p>
<p><u>Działania na rzecz ochrony środowiska gminy</u></p>	<p>Działania na rzecz ochrony walorów przyrodniczych oraz edukacji ekologicznej</p>	<p>Makrosfera: Zasoby Priorytet: • Budowa nieuciążliwego systemu eksploatacji i wywozu surowców. • Ochrona i udostępnianie walorów przyrodniczo-krajobrazowych oraz kulturowych. • Ochrona, powiększanie i udostępnianie zasobów leśnych.</p> <p>Makrosfera: Edukacja, nauka, kultura, sport i informacja Priorytet: • Kształtowanie i promocja prozdrowotnych postaw i kultury fizycznej oraz edukacja na rzecz zdrowego stylu życia</p>	<p>budżet Gminy Oborniki Śląskie, środki prywatne, środki UE: Regionalny Program Operacyjny Województwa Dolnośląskiego 2014-2020, Program Rozwoju Obszarów Wiejskich 2014-2020 PO Wiedza Edukacja Rozwój 2014 – 2020</p> <p>Inne programy: Narodowy Fundusz Ochrony Środowiska i Gospodarki Wodnej</p>



Literatura

1. Czechowicz B., Dobrzyniecki A. Inwentaryzacja krajoznawcza województwa wrocławskiego, Zeszyt 18, Miasto i Gmina Oborniki Śląskie, Polskie Towarzystwo Turystyczno-Krajoznawcze Oddział Wrocławski, Oficyna Wydawcza "Sudety", Wrocław 1994,
2. Czmiel W., Czmiel J. Podstawowe informacje o gminie Oborniki Śląskie. Zeszyty Obornik Śląskich. Dawna i nowa tradycja pod redakcją dr Kazimierza M. Pudło, Oborniki Śląskie 2004 r., ISSN 1731-8254
3. Świerkosz K., Liberacka H., Łysiak M., Zając K. Specjalne Obszary Ochrony Siedlisk Dolina Widawy [w:] Obszary Natura 2000 na Dolnym Śląsku, Regionalna Dyrekcja Ochrony Środowiska we Wrocławiu, Wrocław 2012 r.
4. Ulanicki J. (all), Studium uwarunkowań i kierunków zagospodarowania przestrzennego gminy Oborniki Śląskie, Wrocławskie Biuro Urbanistyki s.c., Wrocław 2003,
5. Żmijewski T. Ogólna charakterystyka środowiska przyrodniczego dolnośląskiej ziemi obornickiej [w:] Księga Dolnośląskiej Ziemi Obornickiej, Urząd Miejski w Obornikach Śląskich, Oborniki Śląskie 2008 r.
6. Analiza Uwarunkowań Rozwoju Osadnictwa w Zakresie Mieszkalnictwa i Usług, opracowanych przez Instytut Rozwoju Terytorialnego we Wrocławiu
7. Monitoring zawodów deficytowych i nadwyżkowych w powiecie trzebnickim w drugim półroczu 2014 r.
8. Projekt Planu gospodarki niskoemisyjnej dla Zintegrowanych Inwestycji Terytorialnych Wrocławskiego Obszaru Funkcjonalnego – Gmina Oborniki Śląskie
9. Poznaj Gminę Oborniki Śląskie, Leśne Szlaki Rowerowe. Studio PLAN. Wydanie I, 2014 r.
10. Program Ochrony Środowiska dla Gminy Oborniki Śląskie, 2006 r.
11. Program usuwania wyrobów zawierających azbest z terenu Gminy Oborniki Śląskie
12. Lokalny Program Rewitalizacji Miasta Oborniki Śląskie na lata 2009-2020
13. Statystyczne Vademecum Samorządowca 2014 r., Urząd Statystyczny we Wrocławiu
14. Strategia integracji społecznej i rozwiązywania problemów społecznych Gminy Oborniki Śląskie na lata 2015 – 2020
15. <http://pl.wikipedia.org/>
16. <http://www.oborniki-slaskie.pl/>
17. <http://www.mapofpoland.pl/>
18. <http://strona-archiwalna.oborniki-slaskie.pl>



Spis tabel

Tabela 1 – Analiza SWOT;.....	9
Tabela 2- Charakterystyka powierzchni gminy Oborniki Śląskie.....	13
Tabela 3 - Udział poszczególnych przeznaczeń w studium gminy Oborniki Śląskie.....	18
Tabela 4 - Porównania przeznaczeń poszczególnych terenów w studium Gminy Oborniki Śląskie z pozostałymi gminami powiatu trzebnickiego	19
Tabela 5 - Liczba mieszkańców Gminy Oborniki Śląskie.....	27
Tabela 6 - Przedszkola publiczne i niepubliczne oraz punkty przedszkolne na terenie gminy Oborniki Śląskie.....	34
Tabela 7 - Realizacja obowiązku wychowania przedszkolnego w oddziałach przedszkolnych przy szkołach podstawowych	34
Tabela 8 - Szkoły podstawowe na terenie Gminy Oborniki Śląskie;.....	35
Tabela 9 - Średnie wyniki ze sprawdzianu szóstoklasisty w 2015 roku	35
Tabela 10 - Gimnazja na terenie Gminy Oborniki Śląskie, dla których organem prowadzącym jest gmina.....	36
Tabela 11 - Średnie wyniki egzaminu gimnazjalnego w 2015 roku	36
Tabela 12 - Powiatowy Zespół Szkół, dla którego organem prowadzącym jest powiat trzebnicki	37
Tabela 13 - Wyniki egzaminu maturalnego w latach 2011 -2014.....	37
Tabela 14 - Demografia w Gminie Oborniki Śląskie stan na 31.12.2014r według obwodów szkół podstawowych.....	38
Tabela 15 – Dynamika poszczególnych kategorii przestępczości	44
Tabela 16 - Zestawienie obrazujące kwoty przyznanych dotacji na realizację projektów z poszczególnych zadań w latach 2010-2015	46
Tabela 17 - Zestawienie obrazujące ilość podpisanych umów na realizację projektów w latach 2010-2015	47
Tabela 18 - Zestawienie obrazujące ilość złożonych wniosków na realizację projektów w latach 2010-2015	47
Tabela 19 – Zestawienie zarejestrowanych podmiotów gospodarczych w poszczególnych miejscowościach na terenie gminy Oborniki Śląskie w latach 2010-2014.....	48
Tabela 20 – Wpisy do działalności gospodarczej	51
Tabela 21 - Turystyczne obiekty noclegowe wg rodzajów w gminie Oborniki Śląskie w 2014 r. 52	
Tabela 22 - Wykaz zabytków nieruchomych wpisanych do rejestru zabytków oraz nierzeczologicznych obiektów ujętych w wojewódzkiej ewidencji zabytków z terenu gminy Oborniki Śląskie.....	54
Tabela 23 - Powierzchnia gruntów leśnych, lasów oraz lesistość poszczególnych gmin na tle powiatu trzebnickiego [2013 r.].....	58
Tabela 24 - Ilość osób bezrobotnych z terenu gminy Oborniki Śląskie w podziale na wiek oraz miejsce zamieszkania.....	60
Tabela 25 – Ilość zarejestrowanych osób bezrobotnych z terenu gminy Oborniki Śląskie w podziale na poziom wykształcenia.....	60
Tabela 26 - Grupy zawodów, w których zgłaszano największe zapotrzebowanie na pracowników w II półroczu 2014 r.	61
Tabela 27 - Podstawowe informacje dotyczące zaopatrzenia w wodę w gminie Oborniki Śląskie za lata 2010-2014.....	62



Tabela 28 - Struktura sprzedaży wody na przełomie lat 2010-2014.....	63
Tabela 29 - Podstawowe informacje dotyczące sieci kanalizacyjnej w gminie Oborniki Śląskie za lata 2010-2014.....	64
Tabela 30 - Ilości ścieków odprowadzanych z miejscowości objętych systemem kanalizacji w latach 2010 -2014.....	66
Tabela 31 - Zużycie energii elektrycznej w gospodarstwach domowych w gminie Oborniki Śląskie.....	67
Tabela 32 - Ilość poszczególnych frakcji odpadów na przestrzeni 3 lat (2012 r. - "stary" system gospodarowania; 2013 r. - rok wprowadzenia systemu, 2014 r. – „nowy” system)	71
Tabela 33 - Lokalne połączenia autobusowe na terenie gminy Oborniki Śląskie.....	75
Tabela 34 - Zasoby mieszkaniowe w gminie Oborniki Śląskie ogółem.....	77
Tabela 35 - Ilość oddanych do użytku mieszkań w gminach sąsiednich w latach 2008 – 2013....	77
Tabela 36 - Powierzchnia gruntów zbytych przez gminę Oborniki Śląskie	79
Tabela 37 - Powierzchnia gruntów nabytych przez Gminę Oborniki Śląskie.....	79
Tabela 38 - Dochody i wydatki gminy Oborniki Śląskie w latach 2012-2015	81
Tabela 39 - Przychody i Rozchody Gminy Oborniki Śląskie w latach 2012-2015	81
Tabela 40 - Relacja dochodów bieżących do dochodów ogółem za lata 2012-2015	82
Tabela 41 - Relacja wydatków majątkowych do wydatków ogółem za lata 2012-2015	82
Tabela 42 - Relacja wyniku budżetu bieżącego do dochodów bieżących za lata 2012-2015	82



Spis wykresów

Wykres 1 – Warunki życia w gminie Oborniki Śląskie w ocenie złej lub słabej [%].....	6
Wykres 2 Warunki życia w gminie Oborniki Śląskie w ocenie dobrej i bardzo dobrej [%]	7
Wykres 3 - Obszary, które powinny stanowić priorytet dla gminy w perspektywie lat 2016-2022 [%].....	8
Wykres 4 – Obiekty najbardziej atrakcyjne w gminie Oborniki Śląskie w ocenie mieszkańców ..	11
Wykres 5- Obiekty najmniej atrakcyjne w gminie Oborniki Śląskie w ocenie mieszkańców	11
Wykres 6 - Najczęściej wybierane źródła informacyjne o działaniach podejmowanych przez władze gminy i o wydarzeniach lokalnych.....	12
Wykres 7 - Udział poszczególnych przeznaczeń w studium Gminy	19
Wykres 8 - Porównania przeznaczeń poszczególnych terenów w studium Gminy Oborniki Śląskie z pozostałymi gminami powiatu trzebnickiego	20
Wykres 9 - Liczba mieszkańców Gminy Oborniki Śląskie.....	27
Wykres 10 - Liczba mieszkańców Gminy Oborniki Śląskie z podziałem na miasto/wieś.....	28
Wykres 11 – Ilość osób korzystających ze świadczeń pomocy społecznej.....	41
Wykres 12 - Powody przyznania pomocy w latach 2010-2014.....	41
Wykres 13 – Ilość osób przebywających w domach pomocy społecznej w latach 2010 – 2014... ..	42
Wykres 14 – Ilość osób korzystających z usług opiekuńczych w latach 2010 – 2014.....	42
Wykres 15 - Ilość podmiotów gospodarczych zarejestrowanych na terenie m. Oborniki Śląskie w latach 2010-2014.....	49
Wykres 16 – Liczba zarejestrowanych podmiotów gospodarczych w poszczególnych miejscowościach gminy Oborniki Śląskie w latach 2010-2014.....	49
Wykres 17 – Przeważające struktury prowadzonych działalności gospodarczej w gminie Oborniki Śląskie.....	50
Wykres 18 - Ilość osób korzystających z bazy noclegowej w latach 2011-2014	52
Wykres 19 - Liczba osób bezrobotnych z terenu Powiatu Trzebnickiego zarejestrowanych w Powiatowym Urzędzie Pracy w Trzebnicy w podziale na gminy	59
Wykres 20 - Liczba osób bezrobotnych z terenu gminy Oborniki Śląskie zarejestrowanych w Powiatowym Urzędzie Pracy w Trzebnicy.....	59
Wykres 21 - Struktura materiałowa sieci wodociągowej w gminie Oborniki Śląskie [% udziału]	64
Wykres 22 - Struktura materiałowa sieci kanalizacyjnej w Gminie Oborniki Śląskie [% udziału]	65
Wykres 23 - Struktura wykorzystania paliw w budynkach użyteczności publicznej w gminie Oborniki Śląskie w 2013 r.....	68
Wykres 24 - Struktura rodzaju ogrzewania w budynkach mieszkalnych prywatnych i spółdzielniach w 2013 r.....	69
Wykres 25 - Zużycie gazu wg sektorów w gminie Oborniki Śląskie w 2013 r.....	70
Wykres 26 - Ilość poszczególnych frakcji odpadów na przestrzeni 3 lat (2012 r. - "stary" system gospodarowania; 2013 r. - rok wprowadzenia systemu, 2014 r. – „nowy” system)	72
Wykres 27 - Wysokość zrealizowanych dochodów budżetowych gminy Oborniki Śląskie za lata 2012 – 2015.....	83
Wykres 28 - Wysokość subwencji ogólnej zasilającej budżet gminy Oborniki Śląskie za lata 2012 – 2015 [zł].....	84



Wykres 29 - Wysokość wpływów do budżetu gminy Oborniki Śląskie z tytułu dotacji w latach 2012-2015 85

Projekt



Spis fotografii

Fotografia 1 - Warsztaty strategiczne - 15 maja 2015r.....	5
Fotografia 2 - Warsztaty strategiczne - 16 czerwca 2015 r.....	5
Fotografia 3 - - Oborniki Śląskie - sanatorium "Szarotka"- Bad Obernigk Sanatorium-Friedrichshöhe.....	24
Fotografia 4 - Oborniki Śląskie, pałac Schaubertów, lata 1900-1918.....	24
Fotografia 5 - Kamień pamiątkowy w Obornikach Śląskich	26
Fotografia 6 - XVII Ogólnopolskie Spotkania z Muzyką i Poezją. Recital Joanny Trzepiecińskiej .	28
Fotografia 7 - Biblioteka im. Jarosława Iwaszkiewicza. "Po siedemdziesiątce" wystawa przygotowana z okazji 70-lecia nadania praw miejskich Obornikom Śląskim, ze zbiorów Cyfrowego Archiwum Tradycji Lokalnej Biblioteki im. J. Iwaszkiewicza.....	29
Fotografia 8 - Koncert w ramach Międzynarodowego Festiwalu Muzyki Kameralnej i Organowej, Kazania Piotra Skargi-Anna Romantowska (recytacja), Katarzyna Bochyńska-Wojdył- sopran, Robert Grudzień (organy), 2012 r.	29
Fotografia 9 - Salonik Czterech Muz. Zespół "Oberek"	30
Fotografia 10 - Ogólnopolska Olimpiada Młodzieży w Szermierce 2015r.....	32
Fotografia 11 - Liczba dzieci w placówkach oświatowych w Gminie Oborniki Śląskie w latach 2010 - 2015.....	33
Fotografia 12 - Dworzec PKP w Obornikach Śląskich.....	74



Spis Map

Mapa 1 - Mapa topograficzna gminy Oborniki Śląskie.....	14
Mapa 2 - Obszar N2000 "Dolina Widawy" PLH020036 oraz Obszar N2000 "Jodłowice PLH020106".....	17
Mapa 3 - Udział powierzchni gmin objętej miejscowymi planami zagospodarowania przestrzennego.....	21
Mapa 4 - szlaki piesze w gminie Oborniki Śląskie.....	54
Mapa 5 - szlaki rowerowe w gminie Oborniki Śląskie.....	54
Mapa 6 - leśne szlaki rowerowe w gminie Oborniki Śląskie.....	54
Mapa 7 - Sieć komunikacyjna w gminie Oborniki Śląskie.....	74

Projekt